

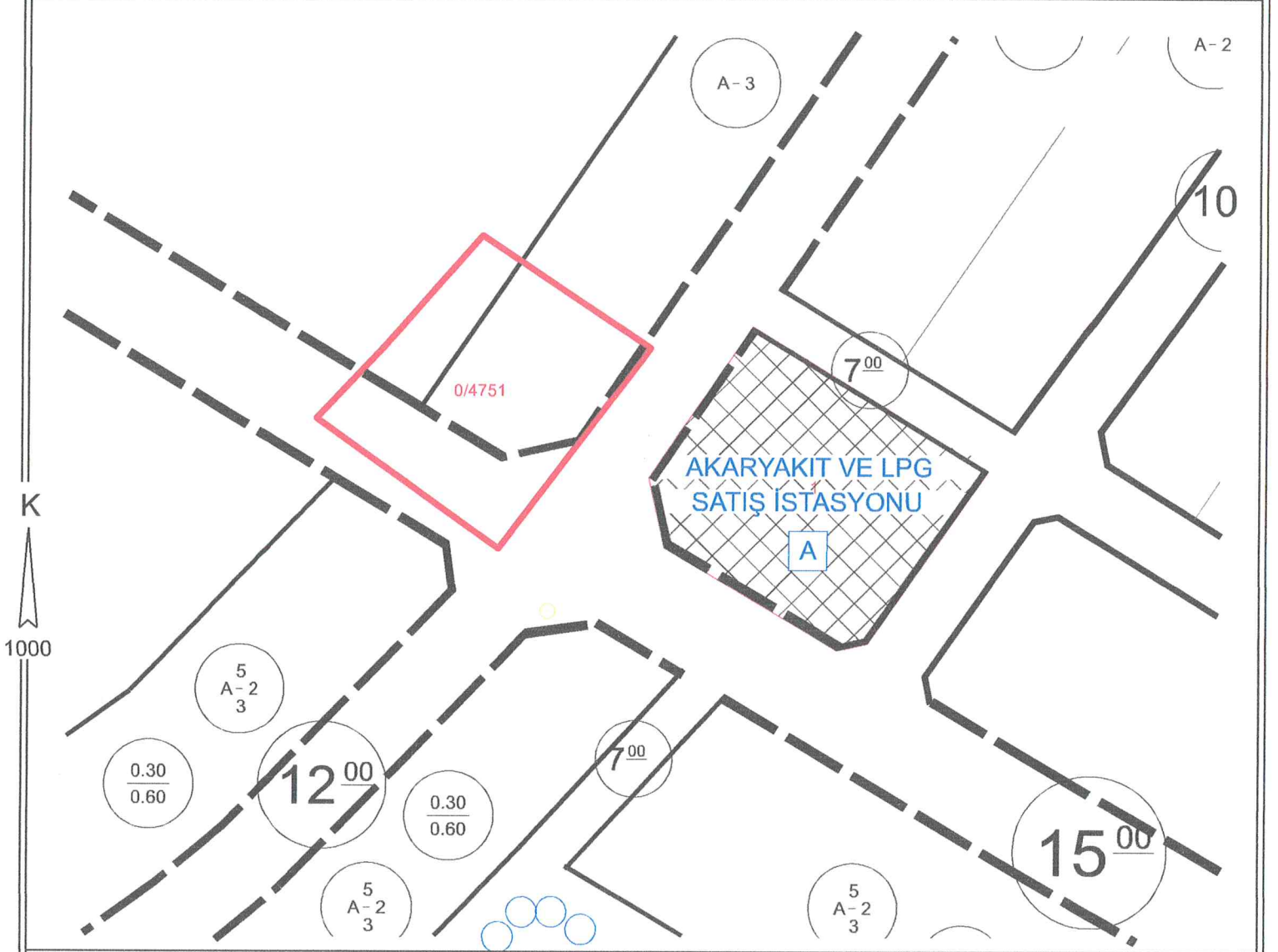


T.C.
KONYA
SEYDİŞEHİR BELEDİYESİ
İMAR VE ŞEHİRCİLİK
MÜDÜRLÜĞÜ

İMAR DURUM BELGESİ

MAKBUZ

ADI/SOYADI	Seydişehir Belediyesi			TARİH	
TAPU MAHALLESİ	Ortakaraören	TAPU TESCİL TARİHİ	16.05.2014	NO	
İMAR DURUM BELGESİNDEKİ İSİMLER BİLGİ AMAÇLIDIR. RESMİ İŞLEMLERDE TAPU SENEDİNDEKİ İSİMLER GEÇERLİDİR.					
İLGİ: 03.06.2020 TARİH ve E.2048 SAYILI MÜRACAATINA İSTİNADEN DÜZENLENMİŞTİR.					



PLAN NOTLARI:

- 1- 4751 nolu kadaströ parselinin bulunduğu imar adası içerisinde parselasyon işlemi yapıp, imar parseli/parselleri oluşmadan yapı ruhsatı düzenlenemez.
- 2- İmar durum belgesinde belirtilmeyen hususlarda, varsa Konya Büyükşehir Belediye Meclisi tarafından il genelinde uygulamayı standartlaştırmak amacıyla alınmış uygulamaya yönelik kararlara ve Planlı Alanlar İmar Yönetmeliği hükümlerine uyulacaktır.

BİNA YÜKSEKLİĞİ	2 kat	İNŞAAT NIZAMI	Ayrık	TAKS - KAKS	PAİY
ÖN BAHÇE MESAFESİ	Plan Notu	PLAN TASDİK TARİHİ		TADİLAT TARİHİ	ÖLÇEK 1/1000
YAN BAHÇE MESAFESİ	Plan Notu	OTOPARK BÖLGE NO		KADASTRO, İMAR PAFTALAMA VE KOORDİNAT SİSTEMİ YEREL 'DİR	
ARKA BAHÇE MESAFESİ	Plan Notu	PAFTA	ADA	PARSEL	M2
ALAN KULLANIMI	Konut alanı	İMAR PLANI		4751	1337.00
JEOLJİK DURUM		KADASTRO	N28-a-12-c-a		

DÜZENLEYEN
09.06.2020

Serkan SAĞLAM
Harita Teknikeri

KONTROL EDEN
09.06.2020

Ramazan HARMANCI
Şehir Plancısı

ONAYLAYAN
09.06.2020

Mehmet KELLE
İmar ve Şehircilik Müdür V.

BU İMAR DURUMU YÜRÜRLÜKTEKİ İMAR PLANI VE MEVZUATA GÖRE TANZİM EDİLMİŞTİR. İMAR DURUMU İLE YALNIZ PROJE TANZİM EDİLEBİLİR. İNŞAAT YAPTIRILAMAZ. İMAR PLANINDA BİR DEĞİŞİKLİK OLURSA HERHANGİ BİR HAK İDDİA EDİLEMEZ. İMAR DURUMU İÇİN VERİLDİ. BİR YIL GEÇERLİDİR. SEHVEN HATALI VERİLEN İMAR ÇAPLARINDA İMAR PLANI GEÇERLİDİR. PARSELİN JEOLJİK DURUMU İLE İLGİLİ AYRINTILI BİLGİ www.konyakbs.com WEB ADRESİNDEN ALINABİLİR.



T.C.
KONYA
SEYDİŞEHİR BELEDİYESİ
İMAR VE ŞEHİRCİLİK
MÜDÜRLÜĞÜ

İMAR DURUM BELGESİ

MAKBUZ

ADI/SOYADI	Seydişehir Belediyesi			TARİH		
TAPU MAHALLESİ	Gevrekli	TAPU TESCİL TARİHİ	16.05.2014	NO		
İMAR DURUM BELGESİNDEKİ İSİMLER BİLGİ AMAÇLIDIR. RESMİ İŞLEMLERDE TAPU SENEDİNDEKİ İSİMLER GEÇERLİDİR.					SAYI	
İLGİ: 03.06.2020 TARİH ve E.2048 SAYILI MÜRACAATINA İSTİNADEN DÜZENLENMİŞTİR.						



PLAN NOTLARI:

- 1- 1665 nolu kadaströ parselinin bulunduğu imar adası üzerinde yapılaşma şartları belirlenmemiş olduğundan, imar planı değişikliği yapılarak yapılaşma koşulları belirleninceye kadar; ayrıca yapılaşma koşulları belirlendikten sonra da ada içerisinde parselasyon işlemi yapıp, imar parseli/parselleri oluşmadan yapı ruhsatı düzenlenemez.
- 2- İmar durum belgesinde belirtilmeyen hususlarda, varsa Konya Büyükşehir Belediye Meclisi tarafından il genelinde uygulamayı standartlaştırmak amacıyla alınmış uygulamaya yönelik kararlara ve Planlı Alanlar İmar Yönetmeliği hükümlerine uyulacaktır.

BİNA YÜKSEKLİĞİ	İNŞAAT NIZAMI	TAKS - KAKS		
ÖN BAHÇE MESAFESİ	PLAN TASDİK TARİHİ	TADİLAT TARİHİ	ÖLÇEK	1/1000
YAN BAHÇE MESAFESİ	OTOPARK BÖLGE NO	KADASTRO, İMAR PAFTALAMA VE KOORDİNAT SİSTEMİ YEREL 'DİR		
ARKA BAHÇE MESAFESİ	PAFTA	ADA	PARSEL	M2
ALAN KULLANIMI	İMAR PLANI		1665	715.00
JEOLOJİK DURUM	KADASTRO			

PLAN NOTU

DÜZENLEYEN
09.06.2020

Serkan SAĞLAM
Harita Teknikeri

KONTROL EDEN
09.06.2020

Ramazan HARMANCI
Şehir Plancısı

ONAYLAYAN
09.06.2020

Metin KELLE
İmar ve Şehircilik Müdürü V.

BU İMAR DURUMU YÜRÜRLÜKTEKİ İMAR PLANI VE MEVZUATA GÖRE TANZİM EDİLMİŞTİR. İMAR DURUMU İLE YALNIZ PROJE TANZİM EDİLEBİLİR. İNŞAAT YAPTIRILAMAZ. İMAR PLANINDA BİR DEĞİŞİKLİK OLURSA HERHANGİ BİR HAK İDDİA EDİLEMEZ. İMAR DURUMU İÇİN VERİLDİ. BİR YIL GEÇERLİDİR. SEHVEN HATALI VERİLEN İMAR ÇAPLARINDA İMAR PLANI GEÇERLİDİR. PARSELİN JEOLOJİK DURUMU İLE İLGİLİ AYRINTILI BİLGİ www.konyakbs.com WEB ADRESİNDEN ALINABİLİR.



T.C.
KONYA
SEYDİŞEHİR BELEDİYESİ
İMAR VE ŞEHİRCİLİK
MÜDÜRLÜĞÜ

İMAR DURUM BELGESİ

MAKBUZ

ADI/SOYADI	Seydişehir Belediyesi			TARİH	
TAPU MAHALLESİ	Ketenli	TAPU TESCİL TARİHİ	16.05.2014	NO	
İMAR DURUM BELGESİNDEKİ İSİMLER BİLGİ AMAÇLIDIR. RESMİ İŞLEMLERDE TAPU SENEDİNDEKİ İSİMLER GEÇERLİDİR.					
İLGİ: 03.06.2020 TARİH ve E.2048 SAYILI MÜRACAATINA İSTİNADEN DÜZENLENMİŞTİR.					



PLAN NOTLARI:

- 5176 nolu kadaströ parselinin bulunduğu imar adası içerisinde parselasyon işlemi yapılarak, imar parseli/parselleri oluşmadan yapı ruhsatı düzenlenemez.
- İmar durum belgesinde belirtilmeyen hususlarda, varsa Konya Büyükşehir Belediye Meclisi tarafından il genelinde uygulamayı standartlaştırmak amacıyla alınmış uygulamaya yönelik kararlara ve Planlı Alanlar İmar Yönetmeliği hükümlerine uyulacaktır.

BİNA YÜKSEKLİĞİ	2 kat	İNŞAAT NİZAMI	Ayrık	TAKS - KAKS	0.20 - 0.40	
ÖN BAHÇE MESAFESİ	Plan Notu	PLAN TASDİK TARİHİ		TADİLAT TARİHİ		ÖLÇEK 1/1000
YAN BAHÇE MESAFESİ	Plan Notu	OTOPARK BÖLGE NO		KADASTRO, İMAR PAFTALAMA VE KOORDİNAT SİSTEMİ YEREL 'DİR		
ARKA BAHÇE MESAFESİ	Plan Notu	PAFTA		ADA	PARSEL	M2
ALAN KULLANIMI	Konut alanı	İMAR PLANI	30L-1C		5176	479.03
JEOLOJİK DURUM		KADASTRO				

DÜZENLEYEN
09.06.2020

Serkan SAĞLAM
Harita Teknikeri

KONTROL EDEN
09.06.2020

Ramazan HARMANCI
Şehir Plancısı

ONAYLAYAN
09.06.2020

Mehmet KELLE
İmar ve Şehircilik Müdürü V.

BU İMAR DURUMU YÜRÜRLÜKTEKİ İMAR PLANI VE MEVZUATA GÖRE TANZİM EDİLMİŞTİR. İMAR DURUMU İLE YALNIZ PROJE TANZİM EDİLEBİLİR. İNŞAAT YAPTIRILAMAZ. İMAR PLANINDA BİR DEĞİŞİKLİK OLURSA HERHANGİ BİR HAK İDDİA EDİLEMEZ. İMAR DURUMU İÇİN VERİLDİ. BİR YIL GEÇERLİDİR. SEHVEN HATALI VERİLEN İMAR ÇAPLARINDA İMAR PLANI GEÇERLİDİR. PARSELİN JEOLOJİK DURUMU İLE İLGİLİ AYRINTILI BİLGİ www.konyakbs.com WEB ADRESİNDEN ALINABİLİR.



T.C.
KONYA
SEYDİŞEHİR BELEDİYESİ
İMAR VE ŞEHİRCİLİK MÜDÜRLÜĞÜ

İMAR DURUM BELGESİ

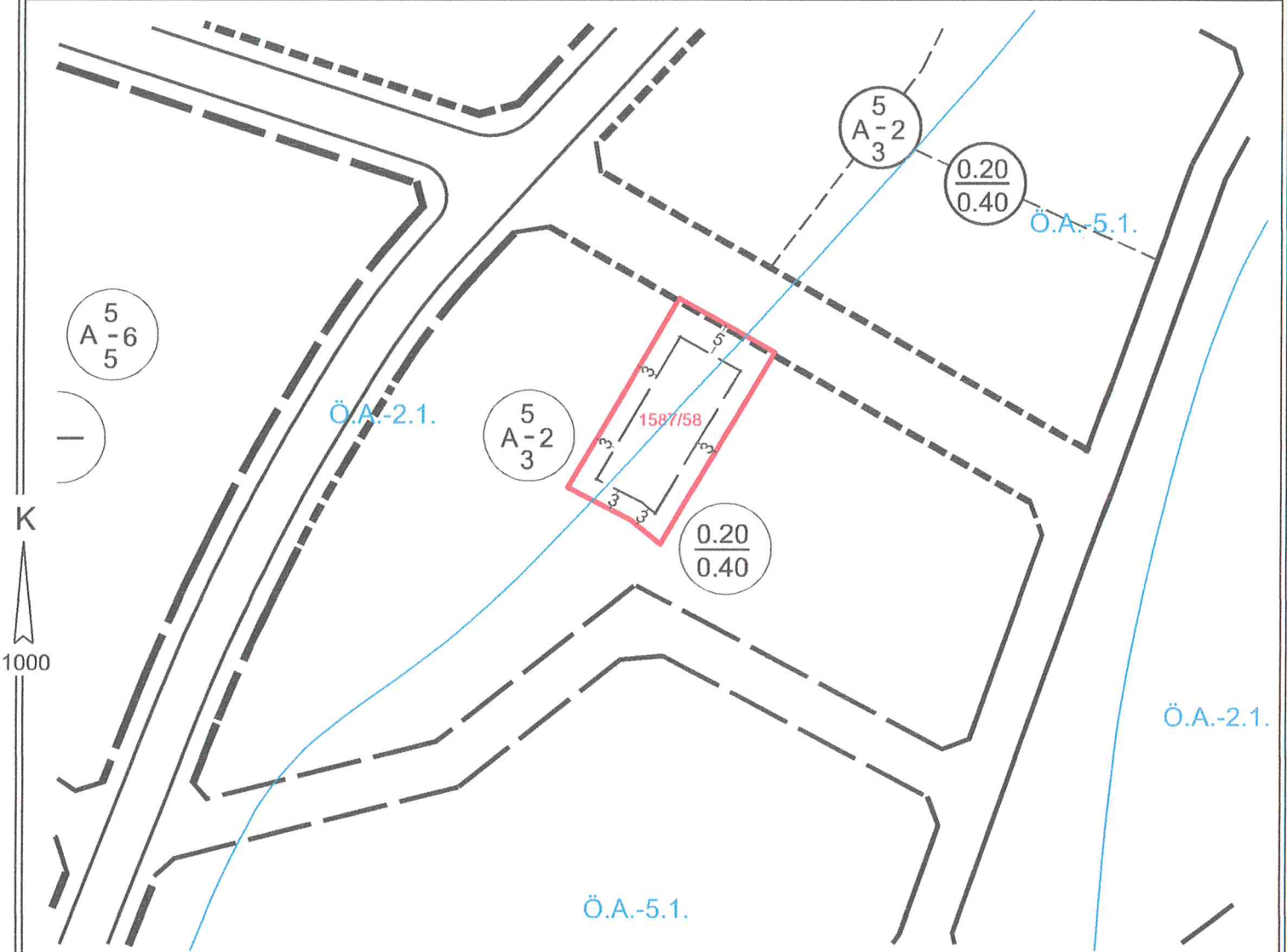
ADI/SOYADI	Seydişehir Belediyesi		TARİH	--	
TAPU MAHALLESİ	Dabakhane	TAPU TESCİL TARİHİ	22.04.2016	NO	--
İMAR DURUM BELGESİNDEKİ İSİMLER BİLGİ AMAÇLIDIR. RESMİ İŞLEMLERDE TAPU SENEDİNDEKİ İSİMLER GEÇERLİDİR.					
İLGİ: 03.06.2020 TARİH ve E.2048SAYILI MÜRACAATA İSTİNADEN DÜZENLENMİŞTİR.					

MAKBUZ

TARİH

NO

VEZ. NO



PLAN NOTLARI:

- 1- Parselde tek katlı veya müstakil dubleks, tripleks yapı yapılabilir.
- 2- İmar durum belgesinde belirtilmeyen hususlarda, varsa Konya Büyükşehir Belediye Meclisi tarafından il genelinde uygulamayı standartlaştırmak amacıyla alınmış uygulamaya yönelik kararlara ve Planlı Alanlar İmar Yönetmeliği hükümlerine uyulacaktır.

(Seydişehir Uygulama İmar Planı notları, Konya Büyükşehir Belediye Meclisinin 18.05.2018 gün ve 576 sayılı kararı ile yeniden düzenlenmiştir.)

BİNA YÜKSEKLİĞİ	2 Kat	İNŞAAT NİZAMI	Ayrık	TAKS-KAKS	0.20 - 0.40	ÖLÇEK	1/1000
ÖN BAHÇE MESAFESİ	En az 5 m	PLAN ONAY TARİHİ/NO	17.08.2018/810	TADİLAT TARİHİ			
YAN BAHÇE MESAFESİ	En az 3 m.	OTOPARK BÖLGE NO		KADASTRO, İMAR PAFTALAMA VE KOORDİNAT SİSTEMİ YEREL 'DİR			
ARKA BAHÇE MESAFESİ	En az 3 m.		PAFTA	ADA	PARSEL		m ²
JEOLOJİK DURUM	Ö.A.2.1.-Ö.A.5.1	İMAR PLANI	N27B07C4A	1587	58		575.51
ALAN KULLANIMI	KONUT ALANI	KADASTRO					

DÜZENLEYEN
08.06.2020

Serkan SAĞLAM
Harita Teknikeri

KONTROL EDEN
08.06.2020

Ramazan HARMANCI
Şehir Plancısı

ONAY
08.06.2020

Mehmet KELLE
İmar ve Şehircilik Müdürü V.

BU İMAR DURUMU YÜRÜRLÜKTEKİ İMAR PLANI VE MEVZUATA GÖRE TANZİM EDİLMİŞTİR. İMAR DURUMU İLE YALNIZ PROJE TANZİM EDİLEBİLİR. İNŞAAT YAPTIRILAMAZ. İMAR PLANINDA BİR DEĞİŞİKLİK OLURSA HERHANGİ BİR HAK İDDİA EDİLEMEZ. İMAR DURUMU İÇİN VERİLDİ. BİR YIL GEÇERLİDİR. SEHVEN HATALI VERİLEN İMAR ÇAPLARINDA İMAR PLANI GEÇERLİDİR. PARSELİN JEOLOJİK DURUMU İLE İLGİLİ AYRINTILI BİLGİ www.konyakbs.com WEB ADRESİNDEN ALINABİLİR.



T.C.
KONYA
SEYDİŞEHİR BELEDİYESİ
İMAR VE ŞEHİRCİLİK MÜDÜRLÜĞÜ

İMAR DURUM BELGESİ

MAKBUZ

ADI/SOYADI	Seydişehir Belediyesi		TARİH	--	
TAPU MAHALLESİ	Dabakhane	TAPU TESCİL TARİHİ	22.04.2016	NO	--
İMAR DURUM BELGESİNDEKİ İSİMLER BİLGİ AMAÇLIDIR. RESMİ İŞLEMLERDE TAPU SENEDİNDEKİ İSİMLER GEÇERLİDİR.					
İLGİ: 03.06.2020 TARİH ve E.2048 SAYILI MÜRACAATA İSTİNADEN DÜZENLENMİŞTİR.					



PLAN NOTLARI:

Parselde imar planına uygun olarak ihdas (yaklaşık 33,7 m²) işlemi yapıлып yeni oluşacak imar parselinde uygulama yapılabilir. KAKS, yeni oluşan (yaklaşık 751,03 m²) parsel üzerinden hesaplanacaktır. Yeni oluşacak imar parselinde;

- 1- Tek katlı veya müstakil dubleks, tripleks yapı yapılabilir.
- 2- İmar durum belgesinde belirtilmeyen hususlarda, varsa Konya Büyükşehir Belediye Meclisi tarafından il genelinde uygulamayı standartlaştırmak amacıyla alınmış uygulamaya yönelik kararlara ve Planlı Alanlar İmar Yönetmeliği hükümlerine uyulacaktır.

(Seydişehir Uygulama İmar Planı notları, Konya Büyükşehir Belediye Meclisininin 18.05.2018 gün ve 576 sayılı kararı ile yeniden düzenlenmiştir.)

BİNA YÜKSEKLİĞİ	2 Kat	İNŞAAT NIZAMI	Ayrık	TAKS-KAKS	0.20 - 0.40	ÖLÇEK	1/1000
ÖN BAHÇE MESAFESİ	En az 5 m	PLAN ONAY TARİHİ/NO	17.08.2018/810	TADİLAT TARİHİ			
YAN BAHÇE MESAFESİ	En az 3 m.	OTOPARK BÖLGE NO		KADASTRO, İMAR PAFTALAMA VE KOORDİNAT SİSTEMİ YEREL 'DİR			
ARKA BAHÇE MESAFESİ	En az 3 m.	PAFTA	ADA	PARSEL	m ²		
JEOLÖJİK DURUM	Ö.A.-5.1.	İMAR PLANI	N27B07C4A	1587	57	717.33	
ALAN KULLANIMI	KONUT ALANI	KADASTRO					

DÜZENLEYEN
08.06.2020

Serkan SAĞLAM
Harita Teknikeri

KONTROL EDEN
08.06.2020

Ramazan HARMANCI
Şehir Plancısı

ONAY
08.06.2020

Mehmet KELLE
İmar ve Şehircilik Müdürü V.

BU İMAR DURUMU YÜRÜRLÜKTEKİ İMAR PLANI VE MEVZUATA GÖRE TANZİM EDİLMİŞTİR. İMAR DURUMU İLE YALNIZ PROJE TANZİM EDİLEBİLİR. İNŞAAT YAPILAMAZ. İMAR PLANINDA BİR DEĞİŞİKLİK OLURSA HERHANGİ BİR HAK İDDİA EDİLEMEZ. İMAR DURUMU İÇİN VERİLDİ. BİR YIL GEÇERLİDİR. SEHVEN HATALI VERİLEN İMAR ÇAPLARINDA İMAR PLANI GEÇERLİDİR. PARSELİN JEOLÖJİK DURUMU İLE İLGİLİ AYRINTILI BİLGİ www.konyakbs.com WEB ADRESİNDEN ALINABİLİR.



T.C.
KONYA
SEYDİŞEHİR BELEDİYESİ
İMAR VE ŞEHİRCİLİK MÜDÜRLÜĞÜ

İMAR DURUM BELGESİ

MAKBUZ

ADI/SOYADI	Seydişehir Belediyesi			TARİH	--
TAPU MAHALLESİ	Dabakhane	TAPU TESCİL TARİHİ	19.04.2012	NO	--
İMAR DURUM BELGESİNDEKİ İSİMLER BİLGİ AMAÇLIDIR. RESMİ İŞLEMLERDE TAPU SENEDİNDEKİ İSİMLER GEÇERLİDİR.				VEZ. NO	--
İLGİ: 03.06.2020 TARİH ve E.2048 SAYILI MÜRACAATA İSTİNADEN DÜZENLENMİŞTİR.					



PLAN NOTLARI:

Parselde imar planına uygun olarak ihdas (yaklaşık 32 m²) işlemi yapıлып yeni oluşacak imar parselinde uygulama yapılabilir. KAKS, yeni oluşan (yaklaşık 668,6 m²) parsel üzerinden hesaplanacaktır. Yeni oluşacak imar parselinde;

- 1- Tek katlı veya müstakil dubleks, tripleks yapı yapılabilir.
- 2- İmar durum belgesinde belirtilmeyen hususlarda, varsa Konya Büyükşehir Belediye Meclisi tarafından il genelinde uygulamayı standartlaştırmak amacıyla alınmış uygulamaya yönelik kararlara ve Planlı Alanlar İmar Yönetmeliği hükümlerine uyulacaktır.

(Seydişehir Uygulama İmar Planı nolları, Konya Büyükşehir Belediye Meclisinin 18.05.2018 gün ve 576 sayılı kararı ile yeniden düzenlenmiştir.)

BİNA YÜKSEKLİĞİ	2 Kat	İNŞAAT NIZAMI	Ayrık	TAKS-KAKS	0.20 - 0.40		
ÖN BAHÇE MESAFESİ	En az 5 m	PLAN ONAY TARİHİ/NO	17.08.2018/810	TADİLAT TARİHİ		ÖLÇEK	1/1000
YAN BAHÇE MESAFESİ	En az 3 m.	OTOPARK BÖLGE NO		KADASTRO, İMAR PAFTALAMA VE KOORDİNAT SİSTEMİ YEREL 'DİR			
ARKA BAHÇE MESAFESİ	En az 3 m.	PAFTA		ADA	PARSEL	m ²	
JEOLÖJİK DURUM	Ö.A.-2.1.	İMAR PLANI	N27B07C1D	305	64	636.58	
ALAN KULLANIMI	KONUT ALANI	KADASTRO					

DÜZENLEYEN
08.06.2020

Serkan SAĞLAM
Harita Teknikeri

KONTROL EDEN
08.06.2020

Ramazan HARMANCI
Şehir Plancısı

ONAY
08.06.2020

Mehmet KELLE
İmar ve Şehircilik Müdürü V.

BU İMAR DURUMU YÜRÜRLÜKTEKİ İMAR PLANI VE MEVZUATA GÖRE TANZİM EDİLMİŞTİR. İMAR DURUMU İLE YALNIZ PROJE TANZİM EDİLEBİLİR. İNŞAAT YAPTIRILAMAZ. İMAR PLANINDA BİR DEĞİŞİKLİK OLURSA HERHANGİ BİR HAK İDDİA EDİLEMEZ. İMAR DURUMU İÇİN VERİLDİ. BİR YIL GEÇERLİDİR. SEHVEN HATALI VERİLEN İMAR ÇAPLARINDA İMAR PLANI GEÇERLİDİR. PARSELİN JEOLÖJİK DURUMU İLE İLGİLİ AYRINTILI BİLGİ www.konyakbs.com WEB ADRESİNDEN ALINABİLİR.

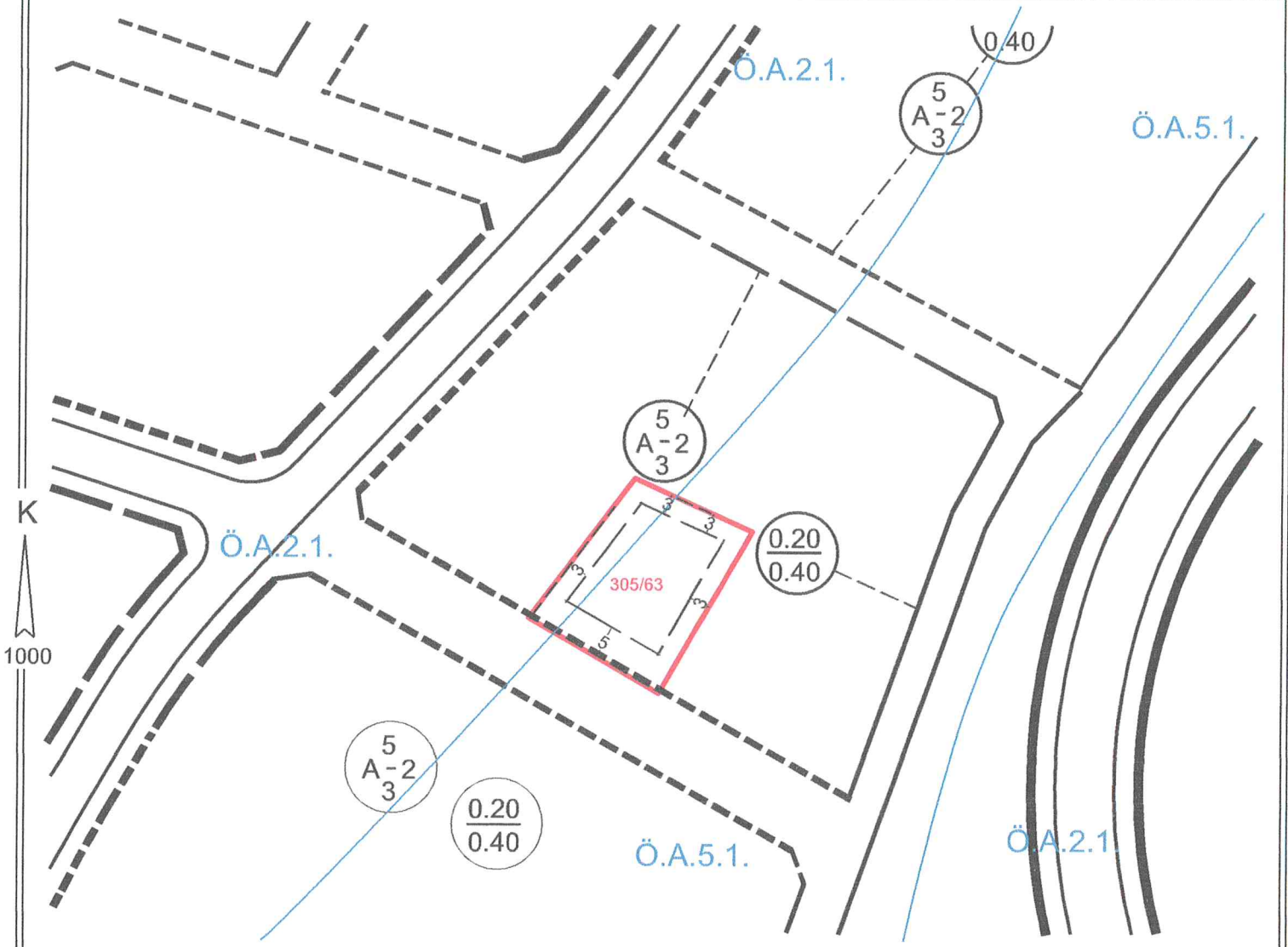


T.C.
KONYA
SEYDİŞEHİR BELEDİYESİ
İMAR VE ŞEHİRCİLİK MÜDÜRLÜĞÜ

İMAR DURUM BELGESİ

MAKBUZ

ADI/SOYADI	Seydişehir Belediyesi		TARİH	--		
TAPU MAHALLESİ	Dabakhane	TAPU TESCİL TARİHİ	19.04.2012	NO	--	
İMAR DURUM BELGESİNDEKİ İSİMLER BİLGİ AMAÇLIDIR. RESMİ İŞLEMLERDE TAPU SENEDİNDEKİ İSİMLER GEÇERLİDİR.					VEZ. NO	--
İLGİ: 03.06.2020 TARİH ve E.20485AYILI MÜRACAATA İSTİNADEN DÜZENLENMİŞTİR.						



PLAN NOTLARI:

- 1- Parselde tek katlı veya müstakil dubleks, tripleks yapı yapılabilir.
- 2- İmar durum belgesinde belirtilmeyen hususlarda, varsa Konya Büyükşehir Belediye Meclisi tarafından il genelinde uygulamayı standartlaştırmak amacıyla alınmış uygulamaya yönelik kararlara ve Planlı Alanlar İmar Yönetmeliği hükümlerine uyulacaktır.

(Seydişehir Uygulama İmar Planı notları, Konya Büyükşehir Belediye Meclisinin 18.05.2018 gün ve 576 sayılı kararı ile yeniden düzenlenmiştir.)

BİNA YÜKSEKLİĞİ	2 Kat	İNŞAAT NIZAMI	Ayrık	TAKS-KAKS	0.20 - 0.40	ÖLÇEK	1/1000
ÖN BAHÇE MESAFESİ	En az 5 m	PLAN ONAY TARİHİ/NO	17.08.2018/810	TADİLAT TARİHİ			
YAN BAHÇE MESAFESİ	En az 3 m.	OTOPARK BÖLGE NO		KADASTRO, İMAR PAFTALAMA VE KOORDİNAT SİSTEMİ YEREL 'DİR			
ARKA BAHÇE MESAFESİ	En az 3 m.	PAFTA		ADA	PARSEL	M2	
JEOLÖJİK DURUM	Ö.A.5.1 - Ö.A.2.1.	İMAR PLANI	N27B07C1D/4A	305	63	605.78	
ALAN KULLANIMI	KONUT ALANI	KADASTRO					

DÜZENLEYEN
08.06.2020

Serkan SAĞLAM
Harita Teknikeri

KONTROL EDEN
08.06.2020

Ramazan HARMANCI
Şehir Plancısı

ONAY
08.06.2020

Mehmet KELLE
İmar ve Şehircilik Müdürü V.

BU İMAR DURUMU YÜRÜRLÜKTEKİ İMAR PLANI VE MEVZUATA GÖRE TANZİM EDİLMİŞTİR. İMAR DURUMU İLE YALNIZ PROJE TANZİM EDİLEBİLİR. İNŞAAT YAPTIRILAMAZ. İMAR PLANINDA BİR DEĞİŞİKLİK OLURSA HERHANGİ BİR HAK İDDİA EDİLEMEZ. İMAR DURUMU İÇİN VERİLDİ. BİR YIL GEÇERLİDİR. SEHVEN HATALI VERİLEN İMAR ÇAPLARINDA İMAR PLANI GEÇERLİDİR. PARSELİN JEOLÖJİK DURUMU İLE İLGİLİ AYRINTILI BİLGİ www.konyakbs.com WEB ADRESİNDEN ALINABİLİR.



T.C.
KONYA
SEYDİŞEHİR BELEDİYESİ
İMAR VE ŞEHİRCİLİK MÜDÜRLÜĞÜ

İMAR DURUM BELGESİ

ADI/SOYADI			Seydişehir Belediyesi		MAKBUZ	
TAPU MAHALLESİ	Dabakhane	TAPU TESCİL TARİHİ	19.04.2012	TARİH	--	
İMAR DURUM BELGESİNDEKİ İSİMLER BİLGİ AMAÇLIDIR. RESMİ İŞLEMLERDE TAPU SENEDİNDEKİ İSİMLER GEÇERLİDİR.			İLĞİ: 03.06.2020	TARİH	--	
			ve E.2048SAYILI	VEZ. NO	--	
			MÜRACAATA İSTİNADEN DÜZENLENMİŞTİR.			



PLAN NOTLARI:

- 1- Parselde tek katlı veya müstakil dubleks, tripleks yapı yapılabilir.
- 2- İmar durum belgesinde belirtilmeyen hususlarda, varsa Konya Büyükşehir Belediye Meclisi tarafından il genelinde uygulamayı standartlaştırmak amacıyla alınmış uygulamaya yönelik kararlara ve Planlı Alanlar İmar Yönetmeliği hükümlerine uyulacaktır.

(Seydişehir Uygulama İmar Planı notları, Konya Büyükşehir Belediye Meclisinin 18.05.2018 gün ve 576 sayılı kararı ile yeniden düzenlenmiştir.)

BİNA YÜKSEKLİĞİ	2 Kat	İNŞAAT NIZAMI	Ayrık	TAKS-KAKS	0.20 - 0.40
ÖN BAHÇE MESAFESİ	En az 5 m	PLAN ONAY TARİHİ/NO	17.08.2018/810	TADİLAT TARİHİ	ÖLÇEK 1/1000
YAN BAHÇE MESAFESİ	En az 3 m.	OTOPARK BÖLGE NO		KADASTRO, İMAR PAFTALAMA VE KOORDİNAT SİSTEMİ YEREL 'DİR	
ARKA BAHÇE MESAFESİ	En az 3 m.	PAFTA		ADA	PARSEL M2
JEOLJİK DURUM	Ö.A.-2.1.	İMAR PLANI	N27B07C1D	305	62 644.63
ALAN KULLANIMI	KONUT ALANI	KADASTRO			

DÜZENLEYEN
08.06.2020

Serkan SAĞLAM
Harita Teknikeri

KONTROL EDEN
08.06.2020

Ramazan HARMANCI
Şehir Plancısı

ONAY
08.06.2020

Mehmet KELLE
İmar ve Şehircilik Müdürü V.

BU İMAR DURUMU YÜRÜRLÜKTEKİ İMAR PLANI VE MEVZUATA GÖRE TANZİM EDİLMİŞTİR. İMAR DURUMU İLE YALNIZ PROJE TANZİM EDİLEBİLİR. İNŞAAT YAPTIRILAMAZ. İMAR PLANINDA BİR DEĞİŞİKLİK OLURSA HERHANGİ BİR HAK İDDİA EDİLEMEZ. İMAR DURUMU İÇİN VERİLDİ. BİR YIL GEÇERLİDİR. SEHVEN HATALI VERİLEN İMAR ÇAPLARINDA İMAR PLANI GEÇERLİDİR. PARSELİN JEOLJİK DURUMU İLE İLGİLİ AYRINTILI BİLGİ www.konyakbs.com WEB ADRESİNDEN ALINABİLİR.



T.C.
KONYA
SEYDİŞEHİR BELEDİYESİ
İMAR VE ŞEHİRCİLİK MÜDÜRLÜĞÜ

İMAR DURUM BELGESİ

MAKBUZ

ADI/SOYADI	Seydişehir Belediyesi			TARİH	--
TAPU MAHALLESİ	Dabakhane	TAPU TESCİL TARİHİ	19.04.2012	NO	--
İMAR DURUM BELGESİNDEKİ İSİMLER BİLGİ AMAÇLIDIR. RESMİ İŞLEMLERDE TAPU SENEDİNDEKİ İSİMLER GEÇERLİDİR.					
İLGİ: 03.06.2020 TARİH ve E.2048 SAYILI MÜRACAATA İSTİNADEN DÜZENLENMİŞTİR.					



PLAN NOTLARI:

Parselin imar planında yola isabet eden yaklaşık 8 m²lik kısmı terk edildikten sonra yeni oluşacak imar parselinde uygulama yapılabilir. KAKS, yeni oluşan (yaklaşık 632 m²) parsel üzerinden hesaplanacaktır. Yeni oluşacak imar parselinde;

- 1- Tek katlı veya müstakil dubleks, tripleks yapı yapılabilir.
- 2- İmar durum belgesinde belirtilmeyen hususlarda, varsa Konya Büyükşehir Belediye Meclisi tarafından il genelinde uygulamayı standartlaştırmak amacıyla alınmış uygulamaya yönelik kararlara ve Planlı Alanlar İmar Yönetmeliği hükümlerine uyulacaktır.

(Seydişehir Uygulama İmar Planı notları, Konya Büyükşehir Belediye Meclisinin 18.05.2018 gün ve 576 sayılı kararı ile yeniden düzenlenmiştir.)

BİNA YÜKSEKLİĞİ	2 Kat	İNŞAAT NIZAMI	Ayrık	TAKS-KAKS	0.20 - 0.40	
ÖN BAHÇE MESAFESİ	En az 5 m	PLAN ONAY TARİHİ/NO	17.08.2018/810	TADİLAT TARİHİ		ÖLÇEK 1/1000
YAN BAHÇE MESAFESİ	En az 3 m.	OTOPARK BÖLGE NO		KADASTRO, İMAR PAFTALAMA VE KOORDİNAT SİSTEMİ YEREL 'DİR		
ARKA BAHÇE MESAFESİ	En az 3 m.	PAFTA		ADA	PARSEL	m ²
JEOLÖJİK DURUM	Ö.A.-2.1.	İMAR PLANI	N27B07C1D/4A	305	61	640.09
ALAN KULLANIMI	KONUT ALANI	KADASTRO				

DÜZENLEYEN
08.06.2020

Serkan SAĞLAM
Harita Teknikeri

KONTROL EDEN
08.06.2020

Ramazan HARMANCI
Şehir Plancısı

ONAY
08.06.2020

Mehmet KELLE
İmar ve Şehircilik Müdür V.

BU İMAR DURUMU YÜRÜRLÜKTEKİ İMAR PLANI VE MEVZUATA GÖRE TANZİM EDİLMİŞTİR. İMAR DURUMU İLE YALNIZ PROJE TANZİM EDİLEBİLİR. İNŞAAT YAPTIRILMAZ. İMAR PLANINDA BİR DEĞİŞİKLİK OLURSA HERHANGİ BİR HAK İDDİA EDİLEMEZ. İMAR DURUMU İÇİN VERİLDİ. BİR YIL GEÇERLİDİR. SEHİR HATALI VERİLEN İMAR ÇAPLARINDA İMAR PLANI GEÇERLİDİR. PARSELİN JEOLÖJİK DURUMU İLE İLGİLİ AYRINTILI BİLGİ www.konyakbs.com WEB ADRESİNDEN ALINABİLİR.



T.C.
KONYA
SEYDİŞEHİR BELEDİYESİ
İMAR VE ŞEHİRCİLİK MÜDÜRLÜĞÜ

İMAR DURUM BELGESİ

MAKBUZ

ADI/SOYADI	Seydişehir Belediyesi		TARİH	---	
TAPU MAHALLESİ	Çavuş	TAPU TESCİL TARİHİ	20.02.2020	NO	---
İMAR DURUM BELGESİNDEKİ İSİMLER BİLGİ AMAÇLIDIR. RESMİ İŞLEMLERDE TAPU SENEDİNDEKİ İSİMLER GEÇERLİDİR.				VEZ. NO	---
İLGİ: 03.06.2020 TARİH ve E.2048 SAYILI TALEBE İSTİNADEN DÜZENLENMİŞTİR.					



PLAN NOTLARI:

1- İmar durum belgesinde belirtilmeyen hususlarda, varsa Konya Büyükşehir Belediye Meclisi tarafından il genelinde uygulamayı standartlaştırmak amacıyla alınmış uygulamaya yönelik kararlara ve Planlı Alanlar İmar Yönetmeliği hükümlerine uyulacaktır.

BİNA YÜKSEKLİĞİ	2 Kat	İNŞAAT NIZAMI	Ayrık	TAKS-KAKS	PAİY		
ÖN BAHÇE MESAFESİ	En az 5 m	PLAN ONAY TARİHİ/NO	04.01.2008/5	DEĞİŞİKLİK TARİHİ/NO		ÖLÇEK	1/1000
YAN BAHÇE MESAFESİ	En az 3 m	OTOPARK BÖLGE NO		KADASTRO, İMAR PAFTALAMA VE KOORDİNAT SİSTEMİ YEREL DİR			
ARKA BAHÇE MESAFESİ	---	PAFTA		ADA	PARSEL		m ²
JEOLÖJİK DURUM		İMAR PLANI	M27-C-14-C-4-B	120	5		475.16
ALAN KULLANIMI	KONUT ALANI	KADASTRO					

DÜZENLEYEN
08.06.2020

Serkan SAĞLAM
Harita Teknikeri

KONTROL EDEN
08.06.2020

Ramazan HARMANCI
Şehir Plancısı

ONAY
08.06.2020

Mehmet KELLE
İmar ve Şehircilik Müdürü V.

BU İMAR DURUMU YÜRÜRLÜKTEKİ İMAR PLANI VE MEVZUATA GÖRE TANZİM EDİLMİŞTİR. İMAR DURUMU İLE YALNIZ PROJE TANZİM EDİLEBİLİR. İNŞAAT YAPTIRILAMAZ. İMAR PLANINDA BİR DEĞİŞİKLİK OLURSA HERHANGİ BİR HAK İDDİA EDİLEMEZ. İMAR DURUMU İÇİN VERİLDİ. BİR YIL GEÇERLİDİR. SEHVEN HATALI VERİLEN İMAR ÇAPLARINDA İMAR PLANI GEÇERLİDİR. PARSELİN JEOLÖJİK DURUMU İLE İLGİLİ AYRINTILI BİLGİ www.konyakbs.com WEB ADRESİNDEN ALINABİLİR.



T.C.
KONYA
SEYDİŞEHİR BELEDİYESİ
İMAR VE ŞEHİRCİLİK MÜDÜRLÜĞÜ

İMAR DURUM BELGESİ

MAKBUZ

ADI/SOYADI	Seydişehir Belediyesi		TARİH	---	
TAPU MAHALLESİ	Çavuş	TAPU TESCİL TARİHİ	23.03.2020	NO	---
İMAR DURUM BELGESİNDEKİ İSİMLER BİLGİ AMAÇLIDIR. RESMİ İŞLEMLERDE TAPU SENEDİNDEKİ İSİMLER GEÇERLİDİR.			VEZ. NO	---	
İLGİ: 03.06.2020 TARİH ve E.2048 SAYILI TALEBE İSTİNADEN DÜZENLENMİŞTİR.					



PLAN NOTLARI:

1- İmar durum belgesinde belirtilmeyen hususlarda, varsa Konya Büyükşehir Belediye Meclisi tarafından il genelinde uygulamayı standartlaştırmak amacıyla alınmış uygulamaya yönelik kararlara ve Planlı Alanlar İmar Yönetmeliği hükümlerine uyulacaktır.

BİNA YÜKSEKLİĞİ	2 Kat	İNŞAAT NİZAMI	Ayrık	TAKS-KAKS	PAİY		
ÖN BAHÇE MESAFESİ	En az 5 m	PLAN ONAY TARİHİ/NO	04.01.2008/5	DEĞİŞİKLİK TARİHİ/NO		ÖLÇEK	1/1000
YAN BAHÇE MESAFESİ	En az 3 m	OTOPARK BÖLGE NO		KADASTRO, İMAR PAFTALAMA VE KOORDİNAT SİSTEMİ YEREL 'DIR			
ARKA BAHÇE MESAFESİ	En az 5 m		PAFTA	ADA	PARSEL		m ²
JEOLOJİK DURUM		İMAR PLANI	M27-C-14-C-4-B	120	4		502.86
ALAN KULLANIMI	KONUT ALANI	KADASTRO					

DÜZENLEYEN
08.06.2020

Serkan SAĞLAM
Harita Teknikeri

KONTROL EDEN
08.06.2020

Ramazan HARMANCI
Şehir Plancısı

ONAY
08.06.2020

Mehmet KELLE
İmar ve Şehircilik Müdürü V.

BU İMAR DURUMU YÜRÜRLÜKTEKİ İMAR PLANI VE MEVZUATA GÖRE TANZİM EDİLMİŞTİR. İMAR DURUMU İLE YALNIZ PROJE TANZİM EDİLEBİLİR. İNŞAAT YAPTIRILAMAZ. İMAR PLANINDA BİR DEĞİŞİKLİK OLURSA HERHANGİ BİR HAK İDDİA EDİLEMEZ. İMAR DURUMU İÇİN VERİLDİ. BİR YIL GEÇERLİDİR. SEHVEN HATALI VERİLEN İMAR ÇAPLARINDA İMAR PLANI GEÇERLİDİR. PARSELİN JEOLOJİK DURUMU İLE İLGİLİ AYRINTILI BİLGİ www.konyakbs.com WEB ADRESİNDEN ALINABİLİR.

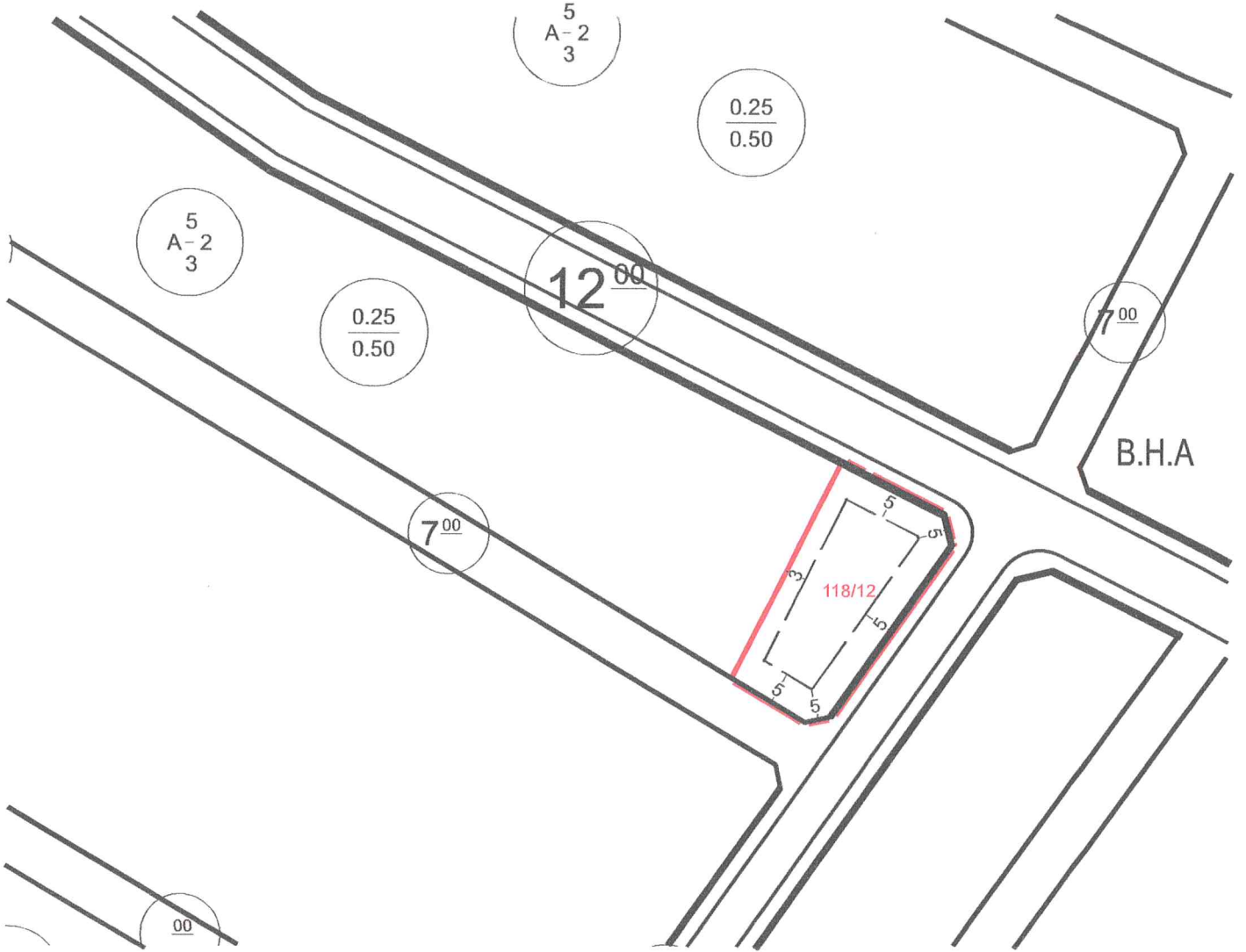


T.C.
KONYA
SEYDİŞEHİR BELEDİYESİ
İMAR VE ŞEHİRCİLİK MÜDÜRLÜĞÜ

İMAR DURUM BELGESİ

MAKBUZ

ADI/SOYADI	Seydişehir Belediyesi		TARİH	---
TAPU MAHALLESİ	Çavuş	TAPU TESCİL TARİHİ	NO	---
İMAR DURUM BELGESİNDEKİ İSİMLER BİLGİ AMAÇLIDIR. RESMİ İŞLEMLERDE TAPU SENEDİNDEKİ İSİMLER GEÇERLİDİR.			VEZ. NO	---
İLGİ: 03.06.2020 TARİH ve E.2048 SAYILI TALEBE İSTİNADEN DÜZENLENMİŞTİR.				



PLAN NOTLARI:

1- İmar durum belgesinde belirtilmeyen hususlarda, varsa Konya Büyükşehir Belediye Meclisi tarafından il genelinde uygulamayı standartlaştırmak amacıyla alınmış uygulamaya yönelik kararlara ve Planlı Alanlar İmar Yönetmeliği hükümlerine uyulacaktır.

BİNA YÜKSEKLİĞİ	2 Kat	İNŞAAT NİZAMI	Ayrık	TAKS-KAKS	0.25 - 0.50
ÖN BAHÇE MESAFESİ	En az 5 m	PLAN ONAY TARİHİ/NO	04.01.2008/5	DEĞİŞİKLİK TARİHİ/NO	ÖLÇEK 1/1000
YAN BAHÇE MESAFESİ	En az 3 m	OTOPARK BÖLGE NO		KADASTRO, İMAR PAFTALAMA VE KOORDİNAT SİSTEMİ YEREL'DİR	
ARKA BAHÇE MESAFESİ	---	PAFTA	ADA	PARSEL	m ²
JEOLJİK DURUM		İMAR PLANI	M27-C-14-C-4-B	118	12
ALAN KULLANIMI	KONUT ALANI	KADASTRO			699.87

DÜZENLEYEN
08.06.2020

Serkan SAĞLAM
Harita Teknikeri

KONTROL EDEN
08.06.2020

Ramazan HARMANCI
Şehir Plancısı

ONAY
08.06.2020

Mehmet KELLE
İmar ve Şehircilik Müdürü V.

BU İMAR DURUMU YÜRÜRLÜKTEKİ İMAR PLANI VE MEVZUATA GÖRE TANZİM EDİLMİŞTİR. İMAR DURUMU İLE YALNIZ PROJE TANZİM EDİLEBİLİR. İNŞAAT YAPTIRILAMAZ. İMAR PLANINDA BİR DEĞİŞİKLİK OLURSA HERHANGİ BİR HAK İDDİA EDİLEMEZ. İMAR DURUMU İÇİN VERİLDİ. BİR YIL GEÇERLİDİR. SEHVEN HATALI VERİLEN İMAR ÇAPLARINDA İMAR PLANI GEÇERLİDİR. PARSELİN JEOLJİK DURUMU İLE İLGİLİ AYRINTILI BİLGİ www.konyakbs.com WEB ADRESİNDEN ALINABİLİR.

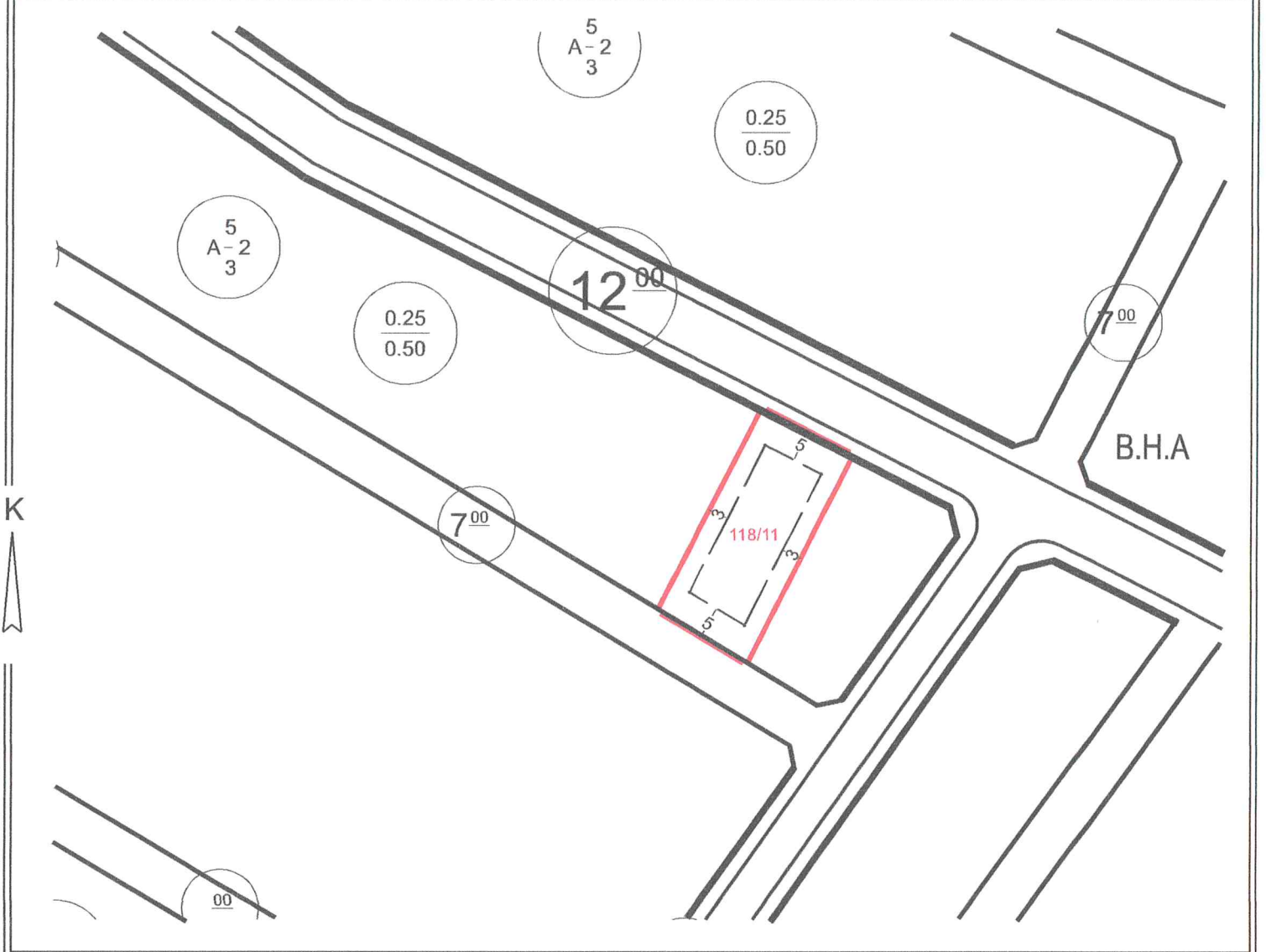


T.C.
KONYA
SEYDİŞEHİR BELEDİYESİ
İMAR VE ŞEHİRCİLİK MÜDÜRLÜĞÜ

İMAR DURUM BELGESİ

MAKBUZ

ADI/SOYADI	Seydişehir Belediyesi		TARİH	---
TAPU MAHALLESİ	Çavuş	TAPU TESCİL TARİHİ	NO	---
İMAR DURUM BELGESİNDEKİ İSİMLER BİLGİ AMAÇLIDIR. RESMİ İŞLEMLERDE TAPU SENEDİNDEKİ İSİMLER GEÇERLİDİR.			VEZ. NO	---
İLGİ: 03.06.2020 TARİH ve E.2048 SAYILI TALEBE İSTİNADEN DÜZENLENMİŞTİR.				



PLAN NOTLARI:

1- İmar durum belgesinde belirtilmeyen hususlarda, varsa Konya Büyükşehir Belediye Meclisi tarafından il genelinde uygulamayı standartlaştırmak amacıyla alınmış uygulamaya yönelik kararlara ve Planlı Alanlar İmar Yönetmeliği hükümlerine uyulacaktır.

BİNA YÜKSEKLİĞİ	2 Kat	İNŞAAT NIZAMI	Ayrık	TAKS-KAKS	0.25 - 0.50
ÖN BAHÇE MESAFESİ	En az 5 m	PLAN ONAY TARİHİ/NO	04.01.2008/5	DEĞİŞİKLİK TARİHİ/NO	ÖLÇEK 1/1000
YAN BAHÇE MESAFESİ	En az 3 m	OTOPARK BÖLGE NO		KADASTRO, İMAR PAFTALAMA VE KOORDİNAT SİSTEMİ YEREL 'DİR	
ARKA BAHÇE MESAFESİ	En az 5 m.	PAFTA	ADA	PARSEL	m ²
JEOLOJİK DURUM		İMAR PLANI	M27-C-14-C-4-B	118	11
ALAN KULLANIMI	KONUT ALANI	KADASTRO			600.16

DÜZENLEYEN
08.06.2020

KONTROL EDEN
08.06.2020

ONAY
08.06.2020

Serkan SAĞLAM
Harita Teknikeri

Ramazan HARMANCI
Şehir Plancısı

Mehmet KELLE
İmar ve Şehircilik Müdürü V.

BU İMAR DURUMU YÜRÜRLÜKTEKİ İMAR PLANI VE MEVZUATA GÖRE TANZİM EDİLMİŞTİR. İMAR DURUMU İLE YALNIZ PROJE TANZİM EDİLEBİLİR. İNŞAAT YAPILAMAZ. İMAR PLANINDA BİR DEĞİŞİKLİK OLURSA HERHANGİ BİR HAK İDDİA EDİLEMEZ. İMAR DURUMU İÇİN VERİLDİ. BİR YIL GEÇERLİDİR. SEHVEN HATALI VERİLEN İMAR ÇAPLARINDA İMAR PLANI GEÇERLİDİR. PARSELİN JEOLOJİK DURUMU İLE İLGİLİ AYRINTILI BİLGİ www.konyakbs.com WEB ADRESİNDEN ALINABİLİR.



T.C.
KONYA
SEYDİŞEHİR BELEDİYESİ
İMAR VE ŞEHİRCİLİK MÜDÜRLÜĞÜ

İMAR DURUM BELGESİ

ADI/SOYADI	Seydişehir Belediyesi	TARİH	---	
TAPU MAHALLESİ	Çavuş	TAPU TESCİL TARİHİ	---	
İMAR DURUM BELGESİNDEKİ İSİMLER BİLGİ AMAÇLIDIR. RESMİ İŞLEMLERDE TAPU SENEDİNDEKİ İSİMLER GEÇERLİDİR.			VEZ. NO	---
İLGİ: 03.06.2020 TARİH ve E.2048 SAYILI TALEBE İSTİNADEN DÜZENLENMİŞTİR.				



PLAN NOTLARI:

1- İmar durum belgesinde belirtilmeyen hususlarda, varsa Konya Büyükşehir Belediye Meclisi tarafından il genelinde uygulamayı standartlaştırmak amacıyla alınmış uygulamaya yönelik kararlara ve Planlı Alanlar İmar Yönetmeliği hükümlerine uyulacaktır.

BİNA YÜKSEKLİĞİ	2 Kat	İNŞAAT NİZAMI	Ayrık	TAKS-KAKS	0.25 - 0.50
ÖN BAHÇE MESAFESİ	En az 5 m	PLAN ONAY TARİHİ/NO	04.01.2008/5	DEĞİŞİKLİK TARİHİ/NO	ÖLÇEK 1/1000
YAN BAHÇE MESAFESİ	En az 3 m	OTOPARK BÖLGE NO		KADASTRO, İMAR PAFTALAMA VE KOORDİNAT SİSTEMİ YEREL 'DİR	
ARKA BAHÇE MESAFESİ	En az 5 m.	PAFTA	ADA	PARSEL	m ²
JEOLOJİK DURUM		İMAR PLANI	M27-C-14-C-4-B	118	10
ALAN KULLANIMI	KONUT ALANI	KADASTRO			569.09

DÜZENLEYEN
08.06.2020

KONTROL EDEN
08.06.2020

ONAY
08.06.2020

Serkan SAĞLAM
Harita Teknikeri

Ramazan HARMANCI
Şehir Plancısı

Mehmet KELLE
İmar ve Şehircilik Müdür V.

BU İMAR DURUMU YÜRÜRLÜKTEKİ İMAR PLANI VE MEVZUATA GÖRE TANZİM EDİLMİŞTİR. İMAR DURUMU İLE YALNIZ PROJE TANZİM EDİLEBİLİR. İNŞAAT YAPTIRILAMAZ. İMAR PLANINDA BİR DEĞİŞİKLİK OLURSA HERHANGİ BİR HAK İDDİA EDİLEMEZ. İMAR DURUMU İÇİN VERİLDİ. BİR YIL GEÇERLİDİR. SEHVEN HATALI VERİLEN İMAR ÇAPLARINDA İMAR PLANI GEÇERLİDİR. PARSELİN JEOLOJİK DURUMU İLE İLGİLİ AYRINTILI BİLGİ www.konyakbs.com WEB ADRESİNDEN ALINABİLİR.

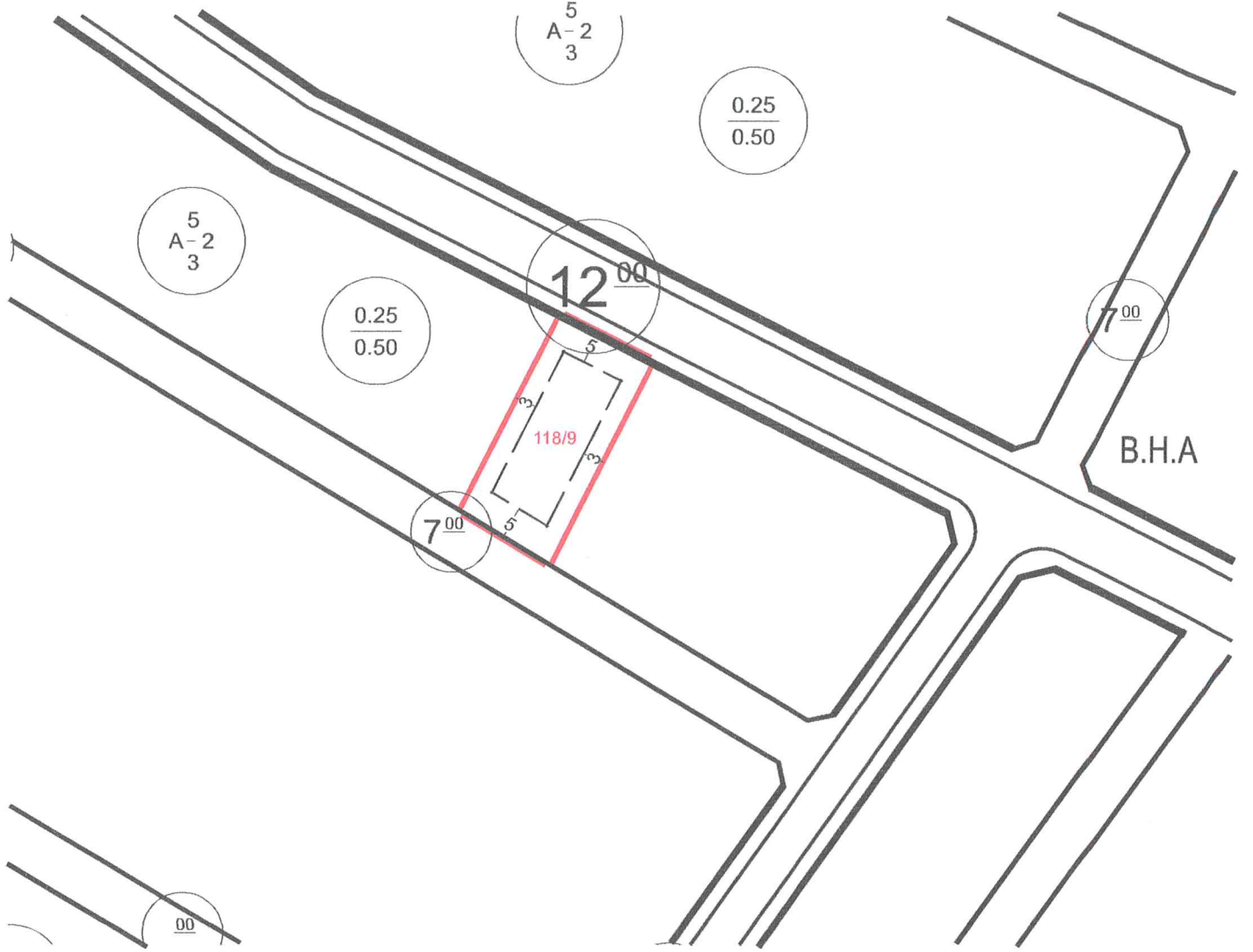


T.C.
KONYA
SEYDİŞEHİR BELEDİYESİ
İMAR VE ŞEHİRCİLİK MÜDÜRLÜĞÜ

İMAR DURUM BELGESİ

MAKBUZ

ADI/SOYADI	Seydişehir Belediyesi		TARİH	---
TAPU MAHALLESİ	Çavuş	TAPU TESCİL TARİHİ	NO	---
İMAR DURUM BELGESİNDEKİ İSİMLER BİLGİ AMAÇLIDIR. RESMİ İŞLEMLERDE TAPU SENEDİNDEKİ İSİMLER GEÇERLİDİR.			VEZ. NO	---
İLGİ: 03.06.2020 TARİH ve E.2048 SAYILI TALEBE İSTİNADEN DÜZENLENMİŞTİR.				



PLAN NOTLARI:

- İmar durum belgesinde belirtilmeyen hususlarda, varsa Konya Büyükşehir Belediye Meclisi tarafından il genelinde uygulamayı standartlaştırmak amacıyla alınmış uygulamaya yönelik kararlara ve Planlı Alanlar İmar Yönetmeliği hükümlerine uyulacaktır.

BİNA YÜKSEKLİĞİ	2 Kat	İNŞAAT NIZAMI	Ayrık	TAKS-KAKS	0.25 - 0.50
ÖN BAHÇE MESAFESİ	En az 5 m	PLAN ONAY TARİHİ/NO	04.01.2008/5	DEĞİŞİKLİK TARİHİ/NO	ÖLÇEK 1/1000
YAN BAHÇE MESAFESİ	En az 3 m	OTOPARK BÖLGE NO		KADASTRO, İMAR PAFTALAMA VE KOORDİNAT SİSTEMİ YEREL 'DİR	
ARKA BAHÇE MESAFESİ	En az 5 m.		PAFTA	ADA	PARSEL m ²
JEOLJİK DURUM		İMAR PLANI	M27-C-14-C-4-B	118	9 551.44
ALAN KULLANIMI	KONUT ALANI	KADASTRO			

DÜZENLEYEN
08.06.2020

KONTROL EDEN
08.06.2020

ONAY
08.06.2020

Serkan SAĞLAM
Harita Teknikeri

Ramazan HARMANCI
Şehir Plancısı

Mehmet KELLE
İmar ve Şehircilik Müdürü V.

BU İMAR DURUMU YÜRÜRLÜKTEKİ İMAR PLANI VE MEVZUATA GÖRE TANZİM EDİLMİŞTİR. İMAR DURUMU İLE YALNIZ PROJE TANZİM EDİLEBİLİR. İNŞAAT YAPILAMAZ. İMAR PLANINDA BİR DEĞİŞİKLİK OLURSA HERHANGİ BİR HAK İDDİA EDİLEMEZ. İMAR DURUMU İÇİN VERİLDİ. BİR YIL GEÇERLİDİR. SEHVEN HATALI VERİLEN İMAR ÇİZİMLERİNDE İMAR PLANI GEÇERLİDİR. PARSELİN JEOLJİK DURUMU İLE İLGİLİ AYRINTILI BİLGİ www.konyakbs.com WEB ADRESİNDEN ALINABİLİR.

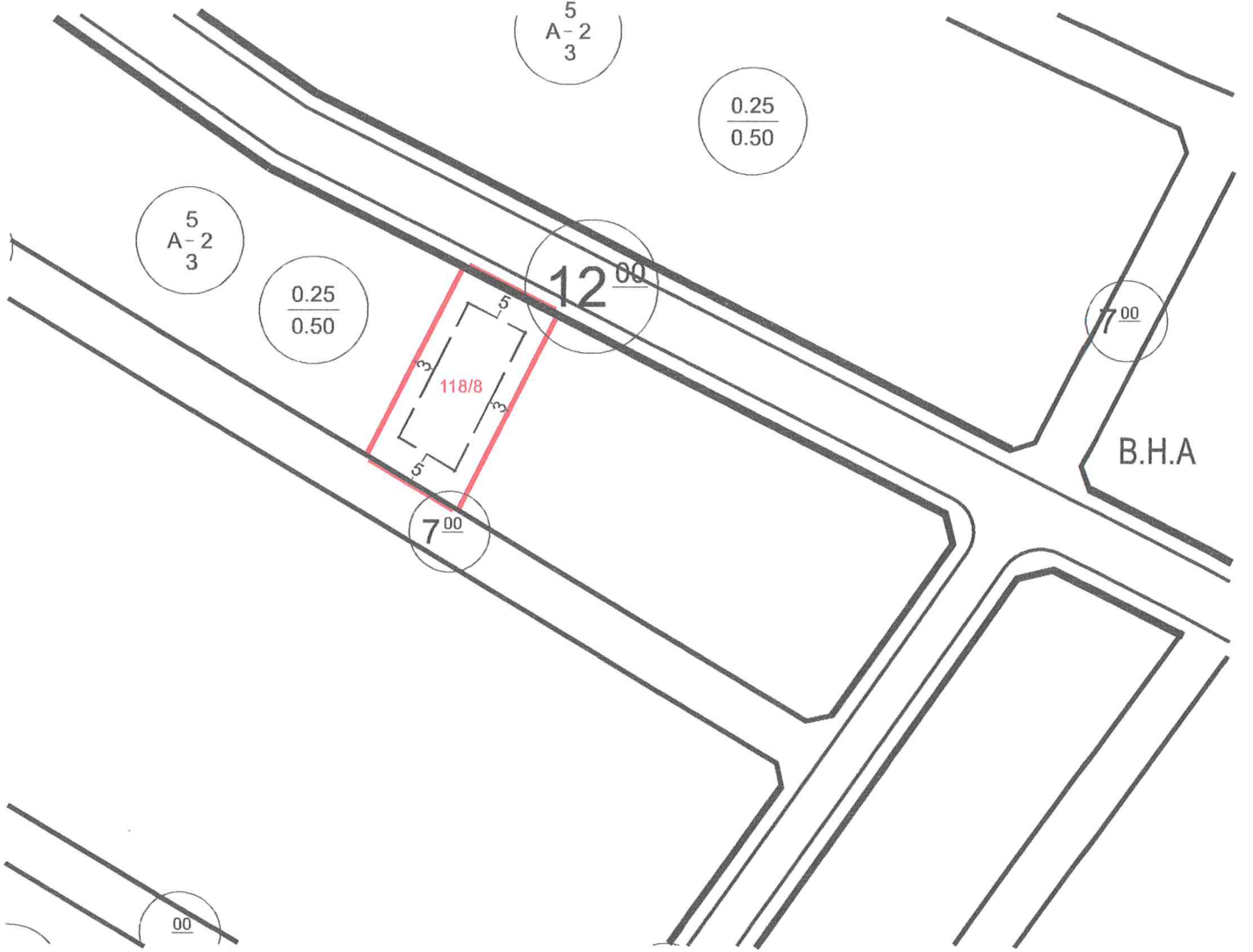


T.C.
KONYA
SEYDİŞEHİR BELEDİYESİ
İMAR VE ŞEHİRCİLİK MÜDÜRLÜĞÜ

İMAR DURUM BELGESİ

MAKBUZ

ADI/SOYADI	Seydişehir Belediyesi		TARİH	---
TAPU MAHALLESİ	Çavuş	TAPU TESCİL TARİHİ	NO	---
İMAR DURUM BELGESİNDEKİ İSİMLER BİLGİ AMAÇLIDIR. RESMİ İŞLEMLERDE TAPU SENEDİNDEKİ İSİMLER GEÇERLİDİR.			VEZ. NO	---
İLGİ: 03.06.2020 TARİH ve E.2048 SAYILI TALEBE İSTİNADEN DÜZENLENMİŞTİR.				



PLAN NOTLARI:

1- İmar durum belgesinde belirtilmeyen hususlarda, varsa Konya Büyükşehir Belediye Meclisi tarafından il genelinde uygulamayı standartlaştırmak amacıyla alınmış uygulamaya yönelik kararlara ve Planlı Alanlar İmar Yönetmeliği hükümlerine uyulacaktır.

BİNA YÜKSEKLİĞİ	2 Kat	İNŞAAT NIZAMI	Ayrık	TAKS-KAKS	0.25 - 0.50
ÖN BAHÇE MESAFESİ	En az 5 m	PLAN ONAY TARİHİ/NO	04.01.2008/5	DEĞİŞİKLİK TARİHİ/NO	ÖLÇEK 1/1000
YAN BAHÇE MESAFESİ	En az 3 m	OTOPARK BÖLGE NO		KADASTRO, İMAR PAFTALAMA VE KOORDİNAT SİSTEMİ YEREL 'DİR	
ARKA BAHÇE MESAFESİ	En az 5 m.	PAFTA	ADA	PARSEL	m ²
JEOLJİK DURUM		İMAR PLANI	M27-C-14-C-4-B	118	8 533.32
ALAN KULLANIMI	KONUT ALANI	KADASTRO			

DÜZENLEYEN
08.06.2020

Serkan SAĞLAM
Harita Teknikeri

KONTROL EDEN
08.06.2020

Ramazan HARMANCI
Şehir Plancısı

ONAY
08.06.2020

Mehmet KELLE
İmar ve Şehircilik Müdürü V.

BU İMAR DURUMU YÜRÜRLÜKTEKİ İMAR PLANI VE MEVZUATA GÖRE TANZİM EDİLMİŞTİR. İMAR DURUMU İLE YALNIZ PROJE TANZİM EDİLEBİLİR. İNŞAAT YAPTIRILAMAZ. İMAR PLANINDA BİR DEĞİŞİKLİK OLURSA HERHANGİ BİR HAK İDDİA EDİLEMEZ. İMAR DURUMU İÇİN VERİLDİ. BİR YIL GEÇERLİDİR. SEHVEN HATALI VERİLEN İMAR ÇAPLARINDA İMAR PLANI GEÇERLİDİR. PARSELİN JEOLJİK DURUMU İLE İLGİLİ AYRINTILI BİLGİ www.konyakbs.com WEB ADRESİNDEN ALINABİLİR.

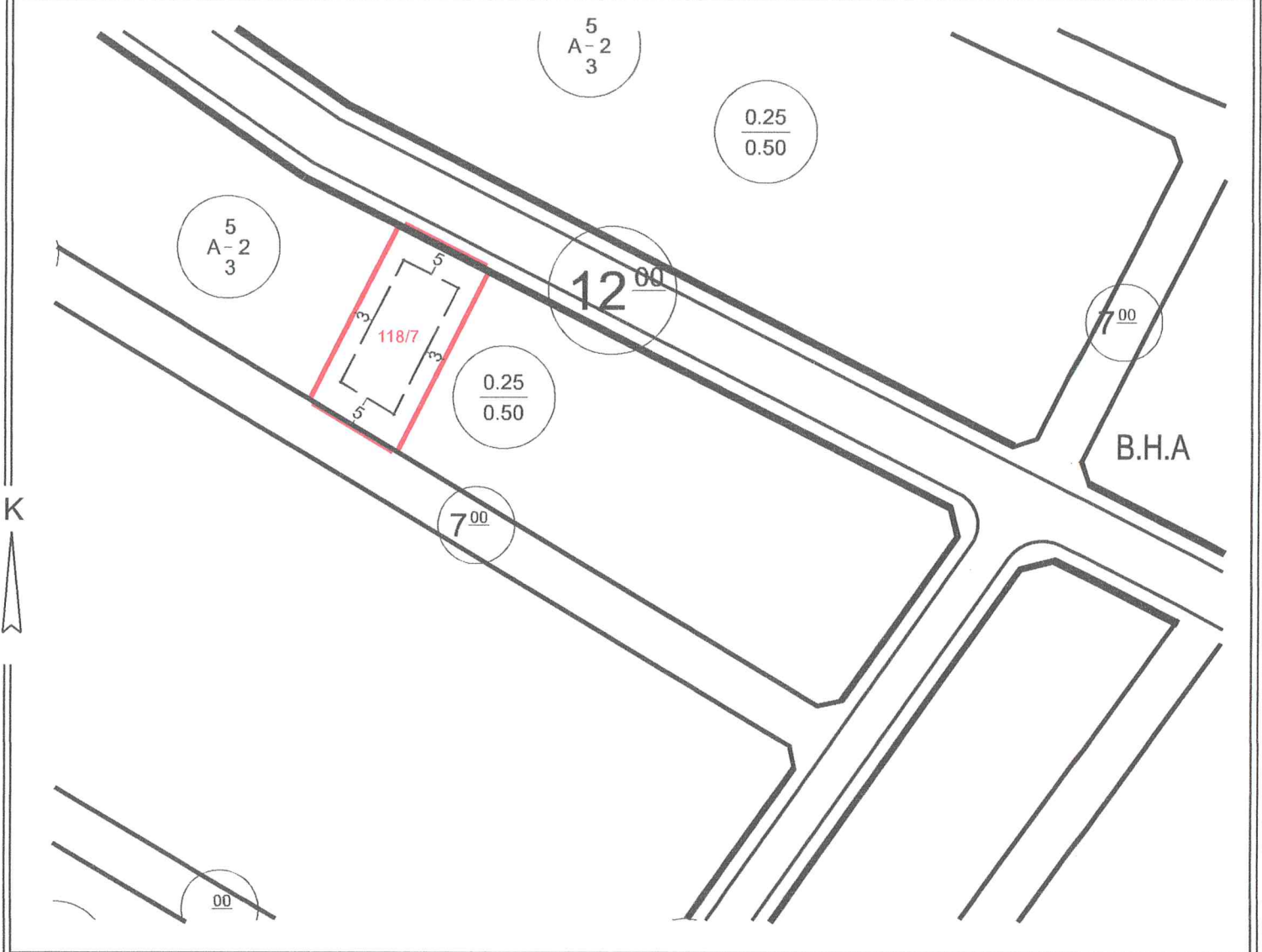


T.C.
KONYA
SEYDİŞEHİR BELEDİYESİ
İMAR VE ŞEHİRCİLİK MÜDÜRLÜĞÜ

İMAR DURUM BELGESİ

MAKBUZ

ADI/SOYADI	Seydişehir Belediyesi	TARİH	---
TAPU MAHALLESİ	Çavuş	TAPU TESCİL TARİHİ	---
İMAR DURUM BELGESİNDEKİ İSİMLER BİLGİ AMAÇLIDIR. RESMİ İŞLEMLERDE TAPU SENEDİNDEKİ İSİMLER GEÇERLİDİR.		NO	---
İLGİ: 03.06.2020 TARİH ve E.2048 SAYILI TALEBE İSTİNADEN DÜZENLENMİŞTİR.		VEZ. NO	---



PLAN NOTLARI:

- İmar durum belgesinde belirtilmeyen hususlarda, varsa Konya Büyükşehir Belediye Meclisi tarafından il genelinde uygulamayı standartlaştırmak amacıyla alınmış uygulamaya yönelik kararlara ve Planlı Alanlar İmar Yönetmeliği hükümlerine uyulacaktır.

BİNA YÜKSEKLİĞİ	2 Kat	İNŞAAT NİZAMI	Ayrık	TAKS-KAKS	0.25 - 0.50	ÖLÇEK	1/1000
ÖN BAHÇE MESAFESİ	En az 5 m	PLAN ONAY TARİHİ/NO	04.01.2008/5	DEĞİŞİKLİK TARİHİ/NO			
YAN BAHÇE MESAFESİ	En az 3 m	OTOPARK BÖLGE NO		KADASTRO, İMAR PAFTALAMA VE KOORDİNAT SİSTEMİ YEREL 'DİR			
ARKA BAHÇE MESAFESİ	En az 5 m.	PAFTA		ADA	PARSEL	m ²	
JEOLOJİK DURUM		İMAR PLANI	M27-C-14-C-4-B	118	7	515.79	
ALAN KULLANIMI	KONUT ALANI	KADASTRO					

DÜZENLEYEN
08.06.2020

Serkan SAĞLAM
Harita Teknikeri

KONTROL EDEN
08.06.2020

Ramazan HARMANCI
Şehir Plancısı

ONAY
08.06.2020

Mehmet KELLE
İmar ve Şehircilik Müdürü V.

BU İMAR DURUMU YÜRÜRLÜKTEKİ İMAR PLANI VE MEVZUATA GÖRE TANZİM EDİLMİŞTİR. İMAR DURUMU İLE YALNIZ PROJE TANZİM EDİLEBİLİR. İNŞAAT YAPTIRILAMAZ. İMAR PLANINDA BİR DEĞİŞİKLİK OLURSA HERHANGİ BİR HAK İDDİA EDİLEMEZ. İMAR DURUMU İÇİN VERİLDİ. BİR YIL GEÇERLİDİR. SEHVEN HATALI VERİLEN İMAR ÇAPLARINDA İMAR PLANI GEÇERLİDİR. PARSELİN JEOLOJİK DURUMU İLE İLGİLİ AYRINTILI BİLGİ www.konyakbs.com WEB ADRESİNDEN ALINABİLİR.

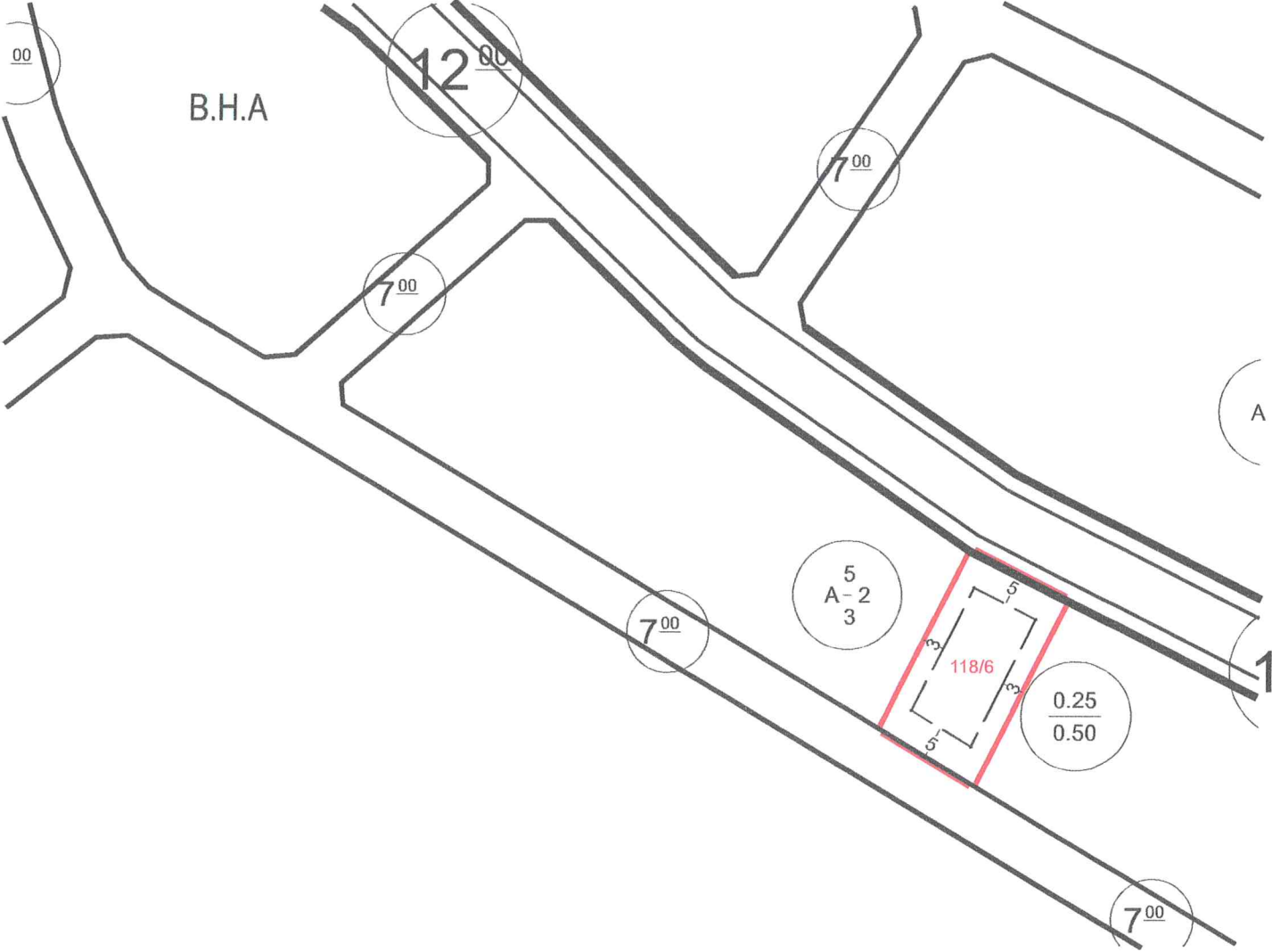


T.C.
KONYA
SEYDİŞEHİR BELEDİYESİ
İMAR VE ŞEHİRCİLİK MÜDÜRLÜĞÜ

İMAR DURUM BELGESİ

MAKBUZ

ADI/SOYADI	Seydişehir Belediyesi		TARİH	---
TAPU MAHALLESİ	Çavuş	TAPU TESCİL TARİHİ	NO	---
İMAR DURUM BELGESİNDEKİ İSİMLER BİLGİ AMAÇLIDIR. RESMİ İŞLEMLERDE TAPU SENEDİNDEKİ İSİMLER GEÇERLİDİR.			VEZ. NO	---
İLGİ: 03.06.2020 TARİH ve E.2048 SAYILI TALEBE İSTİNADEN DÜZENLENMİŞTİR.				



PLAN NOTLARI:

- İmar durum belgesinde belirtilmeyen hususlarda, varsa Konya Büyükşehir Belediye Meclisi tarafından il genelinde uygulamayı standartlaştırmak amacıyla alınmış uygulamaya yönelik kararlara ve Planlı Alanlar İmar Yönetmeliği hükümlerine uyulacaktır.

BİNA YÜKSEKLİĞİ	2 Kat	İNŞAAT NIZAMI	Ayrık	TAKS-KAKS	0.25 - 0.50
ÖN BAHÇE MESAFESİ	En az 5 m	PLAN ONAY TARİHİ/NO	04.01.2008/5	DEĞİŞİKLİK TARİHİ/NO	ÖLÇEK 1/1000
YAN BAHÇE MESAFESİ	En az 3 m	OTOPARK BÖLGE NO		KADASTRO, İMAR PAFTALAMA VE KOORDİNAT SİSTEMİ YEREL'DİR	
ARKA BAHÇE MESAFESİ	En az 5 m.	PAFTA	ADA	PARSEL	m ²
JEOLJİK DURUM		İMAR PLANI	M27-C-14-C-4-B	118	6
ALAN KULLANIMI	KONUT ALANI	KADASTRO			517.25

DÜZENLEYEN 08.06.2020 Serkan SAĞLAM Harita Teknikeri	KONTROL EDEN 08.06.2020 Ramazan HARMANCI Şehir Plancısı	ONAY 08.06.2020 Mehmet KELLE İmar ve Şehircilik Müdürü V.
---	--	--

BU İMAR DURUMU YÜRÜRLÜKTEKİ İMAR PLANI VE MEVZUATA GÖRE TANZİM EDİLMİŞTİR. İMAR DURUMU İLE YALNIZ PROJE TANZİM EDİLEBİLİR. İNŞAAT YAPTIRILAMAZ. İMAR PLANINDA BİR DEĞİŞİKLİK OLURSA HERHANGİ BİR HAK İDDİA EDİLEMEZ. İMAR DURUMU İÇİN VERİLDİ. BİR YIL GEÇERLİDİR. SEHVEN HATALI VERİLEN İMAR ÇAPLARINDA İMAR PLANI GEÇERLİDİR. PARSELİN JEOLJİK DURUMU İLE İLGİLİ AYRINTILI BİLGİ www.konyakbs.com WEB ADRESİNDEN ALINABİLİR.

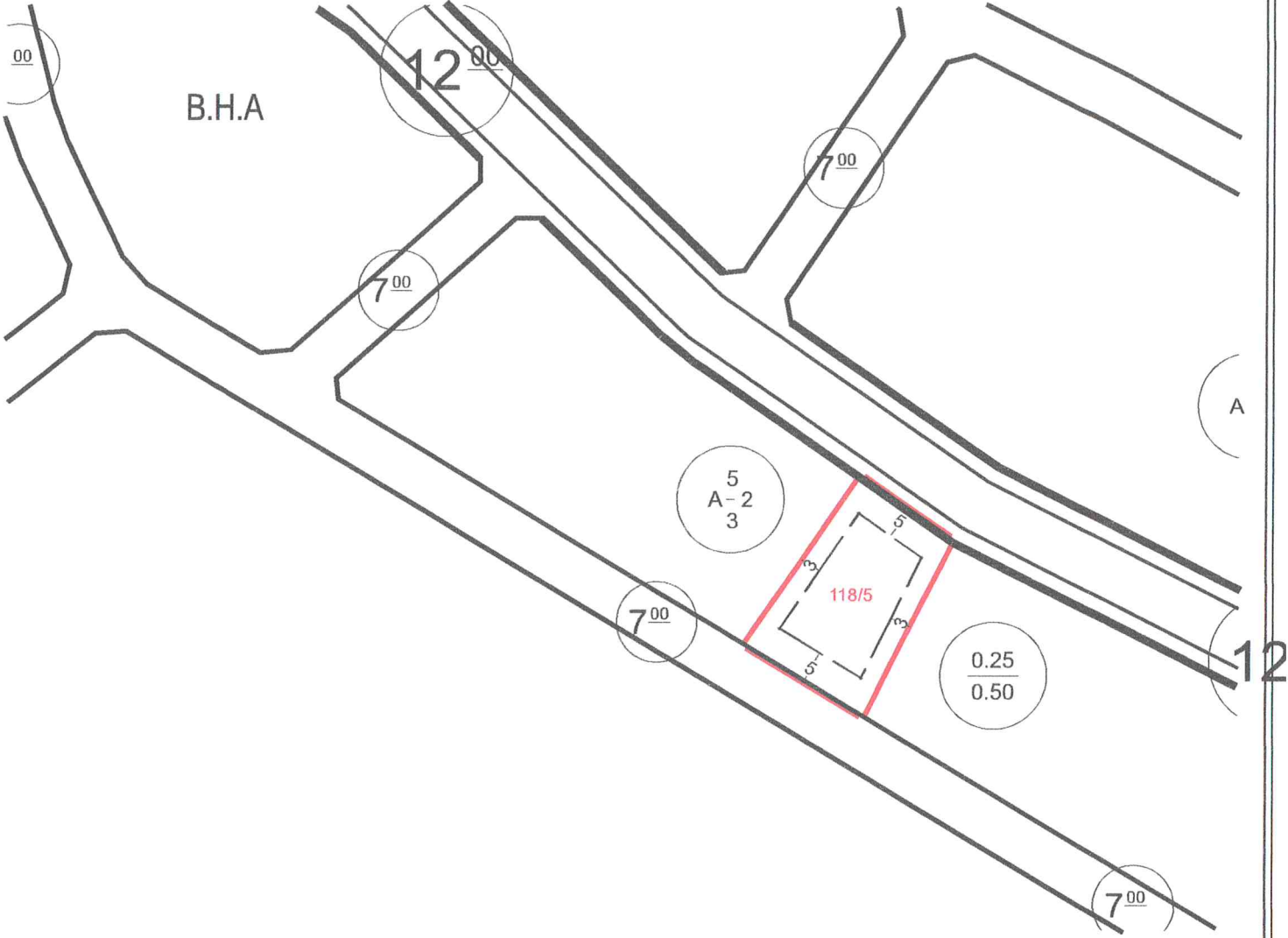


T.C.
KONYA
SEYDİŞEHİR BELEDİYESİ
İMAR VE ŞEHİRCİLİK MÜDÜRLÜĞÜ

İMAR DURUM BELGESİ

MAKBUZ

ADI/SOYADI	Seydişehir Belediyesi			TARİH	---
TAPU MAHALLESİ	Çavuş	TAPU TESCİL TARİHİ		NO	---
İMAR DURUM BELGESİNDEKİ İSİMLER BİLGİ AMAÇLIDIR. RESMİ İŞLEMLERDE TAPU SENEDİNDEKİ İSİMLER GEÇERLİDİR.				VEZ. NO	---
İLGİ: 03.06.2020 TARİH ve E.2048 SAYILI TALEBE İSTİNADEN DÜZENLENMİŞTİR.					



PLAN NOTLARI:

1- İmar durum belgesinde belirtilmeyen hususlarda, varsa Konya Büyükşehir Belediye Meclisi tarafından il genelinde uygulamayı standartlaştırmak amacıyla alınmış uygulamaya yönelik kararlara ve Planlı Alanlar İmar Yönetmeliği hükümlerine uyulacaktır.

BİNA YÜKSEKLİĞİ	2 Kat	İNŞAAT NİZAMI	Ayrık	TAKS-KAKS	0.25 - 0.50	
ÖN BAHÇE MESAFESİ	En az 5 m	PLAN ONAY TARİHİ/NO	04.01.2008/5	DEĞİŞİKLİK TARİHİ/NO		ÖLÇEK 1/1000
YAN BAHÇE MESAFESİ	En az 3 m	OTOPARK BÖLGE NO		KADASTRO, İMAR PAFTALAMA VE KOORDİNAT SİSTEMİ YEREL 'DİR		
ARKA BAHÇE MESAFESİ	En az 5 m.	PAFTA		ADA	PARSEL	m ²
JEOLOJİK DURUM		İMAR PLANI	M27-C-14-C-4-B	118	5	600.04
ALAN KULLANIMI	KONUT ALANI	KADASTRO				

DÜZENLEYEN
08.06.2020

Serkan SAĞLAM
Harita Teknikeri

KONTROL EDEN
08.06.2020

Ramazan HARMANCI
Şehir Plancısı

ONAY
08.06.2020

Mehmet KELLE
İmar ve Şehircilik Müdürü V.

BU İMAR DURUMU YÜRÜRLÜKTEKİ İMAR PLANI VE MEVZUATA GÖRE TANZİM EDİLMİŞTİR. İMAR DURUMU İLE YALNIZ PROJE TANZİM EDİLEBİLİR. İNŞAAT YAPTIRILAMAZ. İMAR PLANINDA BİR DEĞİŞİKLİK OLURSA HERHANGİ BİR HAK İDDİA EDİLEMEZ. İMAR DURUMU İÇİN VERİLDİ. BİR YIL GEÇERLİDİR. SEHVEN HATALI VERİLEN İMAR ÇAPLARINDA İMAR PLANI GEÇERLİDİR. PARSELİN JEOLOJİK DURUMU İLE İLGİLİ AYRINTILI BİLGİ www.konyakbs.com WEB ADRESİNDEN ALINABİLİR.

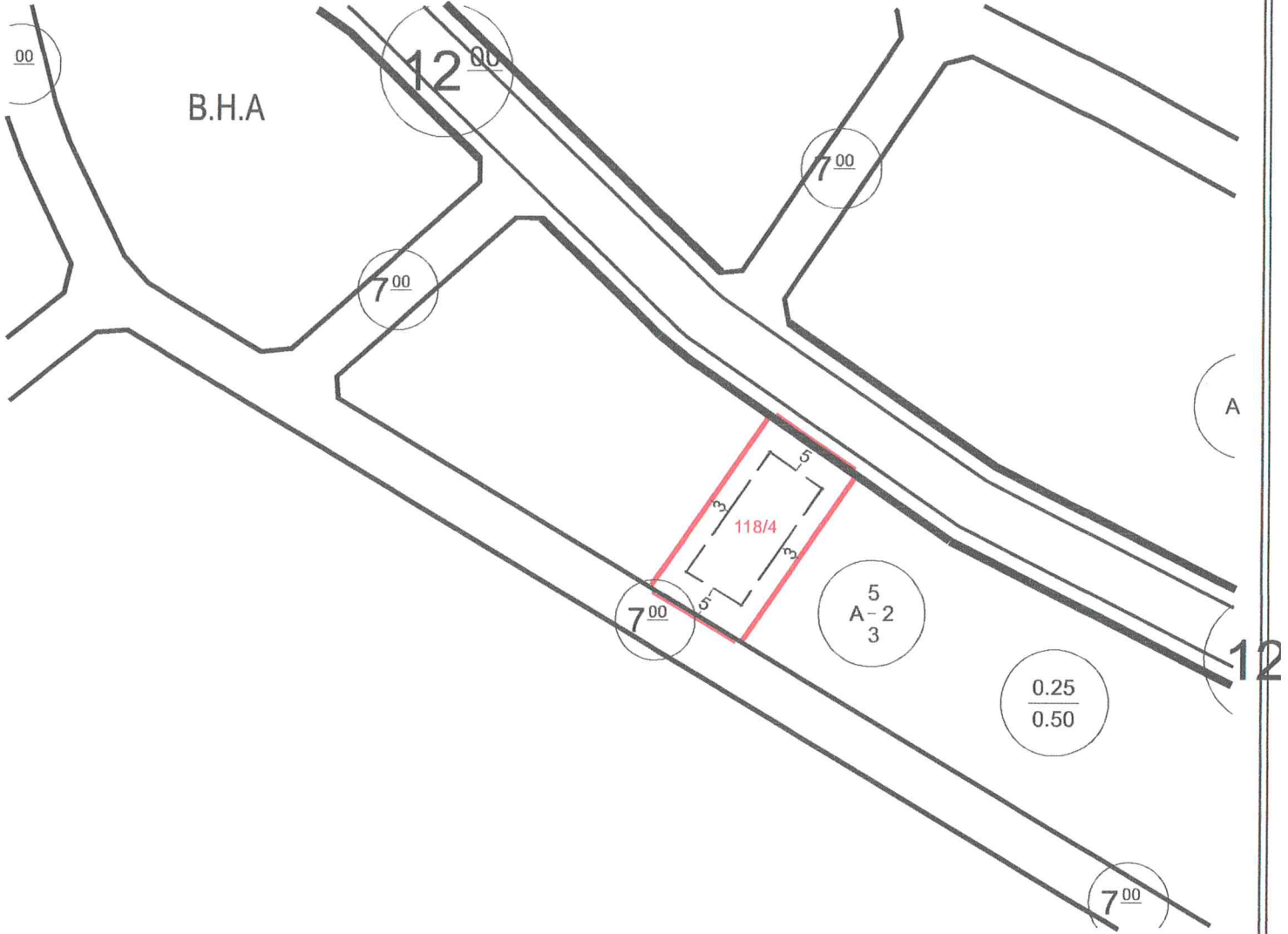


T.C.
KONYA
SEYDİŞEHİR BELEDİYESİ
İMAR VE ŞEHİRCİLİK MÜDÜRLÜĞÜ

İMAR DURUM BELGESİ

MAKBUZ

ADI/SOYADI	Seydişehir Belediyesi		TARİH	---
TAPU MAHALLESİ	Çavuş	TAPU TESCİL TARİHİ	NO	---
İMAR DURUM BELGESİNDEKİ İSİMLER BİLGİ AMAÇLIDIR. RESMİ İŞLEMLERDE TAPU SENEDİNDEKİ İSİMLER GEÇERLİDİR.			VEZ. NO	---
İLGİ: 03.06.2020 TARİH ve E.2048 SAYILI TALEBE İSTİNADEN DÜZENLENMİŞTİR.				



PLAN NOTLARI:

1- İmar durum belgesinde belirtilmeyen hususlarda, varsa Konya Büyükşehir Belediye Meclisi tarafından il genelinde uygulamayı standartlaştırmak amacıyla alınmış uygulamaya yönelik kararlara ve Planlı Alanlar İmar Yönetmeliği hükümlerine uyulacaktır.

BİNA YÜKSEKLİĞİ	2 Kat	İNŞAAT NİZAMI	Ayrık	TAKS-KAKS	0.25 - 0.50
ÖN BAHÇE MESAFESİ	En az 5 m	PLAN ONAY TARİHİ/NO	04.01.2008/5	DEĞİŞİKLİK TARİHİ/NO	ÖLÇEK 1/1000
YAN BAHÇE MESAFESİ	En az 3 m	OTOPARK BÖLGE NO		KADASTRO, İMAR PAFTALAMA VE KOORDİNAT SİSTEMİ YEREL'DİR	
ARKA BAHÇE MESAFESİ	En az 5 m.	PAFTA		ADA	PARSEL m ²
JEOLÖJİK DURUM		İMAR PLANI	M27-C-14-C-4-B	118	4 513.93
ALAN KULLANIMI	KONUT ALANI	KADASTRO			

DÜZENLEYEN
08.06.2020

Serkan SAĞLAM
Harita Teknikeri

KONTROL EDEN
08.06.2020

Ramazan HARMANCI
Şehir Plancısı

ONAY
08.06.2020

Mehmet KELLE
İmar ve Şehircilik Müdürü V.

BU İMAR DURUMU YÜRÜRLÜKTEKİ İMAR PLANI VE MEVZUATA GÖRE TANZİM EDİLMİŞTİR. İMAR DURUMU İLE YALNIZ PROJE TANZİM EDİLEBİLİR. İNŞAAT YAPTIRILAMAZ. İMAR PLANINDA BİR DEĞİŞİKLİK OLURSA HERHANGİ BİR HAK İDDİA EDİLEMEZ. İMAR DURUMU İÇİN VERİLDİ BİR YIL GEÇERLİDİR. SEHVEN HATALI VERİLEN İMAR ÇAPLARINDA İMAR PLANI GEÇERLİDİR. PARSELİN JEOLÖJİK DURUMU İLE İLGİLİ AYRINTILI BİLGİ www.konyakbs.com WEB ADRESİNDEN ALINABİLİR.

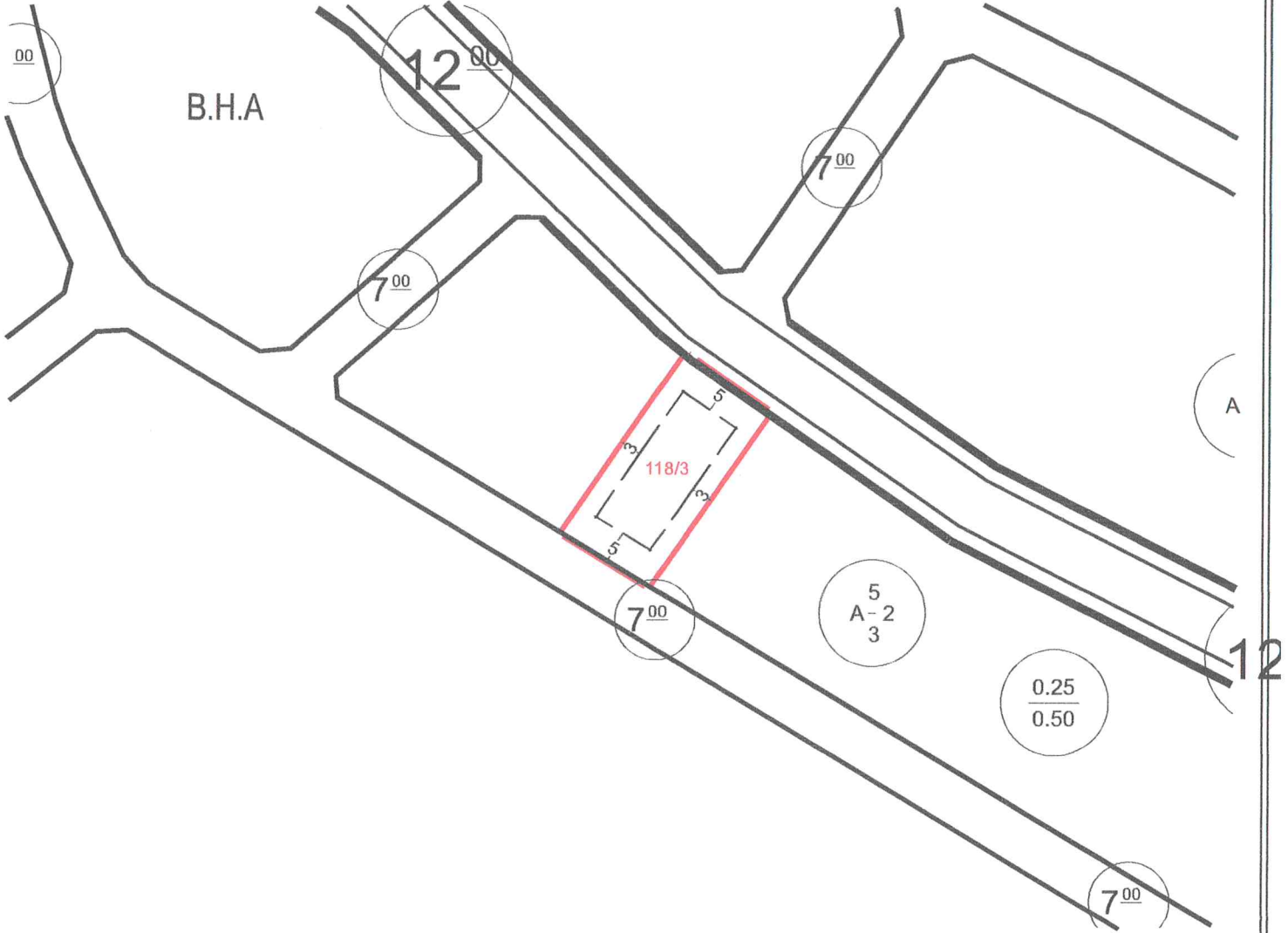


T.C.
KONYA
SEYDİŞEHİR BELEDİYESİ
İMAR VE ŞEHİRCİLİK MÜDÜRLÜĞÜ

İMAR DURUM BELGESİ

MAKBUZ

ADI/SOYADI	Seydişehir Belediyesi		TARİH	---
TAPU MAHALLESİ	Çavuş	TAPU TESCİL TARİHİ	NO	---
İMAR DURUM BELGESİNDEKİ İSİMLER BİLGİ AMAÇLIDIR. RESMİ İŞLEMLERDE TAPU SENEDİNDEKİ İSİMLER GEÇERLİDİR.			VEZ. NO	---
İLGİ: 03.06.2020 TARİH ve E.2048 SAYILI TALEBE İSTİNADEN DÜZENLENMİŞTİR.				



PLAN NOTLARI:

1- İmar durum belgesinde belirtilmeyen hususlarda, varsa Konya Büyükşehir Belediye Meclisi tarafından il genelinde uygulamayı standartlaştırmak amacıyla alınmış uygulamaya yönelik kararlara ve Planlı Alanlar İmar Yönetmeliği hükümlerine uyulacaktır.

BİNA YÜKSEKLİĞİ	2 Kat	İNŞAAT NIZAMI	Ayrık	TAKS-KAKS	0.25 - 0.50	ÖLÇEK	1/1000
ÖN BAHÇE MESAFESİ	En az 5 m	PLAN ONAY TARİHİ/NO	04.01.2008/5	DEĞİŞİKLİK TARİHİ/NO			
YAN BAHÇE MESAFESİ	En az 3 m	OTOPARK BÖLGE NO		KADASTRO, İMAR PAFTALAMA VE KOORDİNAT SİSTEMİ YEREL 'DİR			
ARKA BAHÇE MESAFESİ	En az 5 m.	PAFTA		ADA	PARSEL		m ²
JEOLÖJİK DURUM		İMAR PLANI	M27-C-14-C-4-B	118	3		530.49
ALAN KULLANIMI	KONUT ALANI	KADASTRO					

DÜZENLEYEN
08.06.2020

KONTROL EDEN
08.06.2020

ONAY
08.06.2020

Serkan SAĞLAM
Harita Teknikeri

Ramazan HARMANCI
Şehir Plancısı

Mehmet KELLE
İmar ve Şehircilik Müdürü V.

BU İMAR DURUMU YÜRÜRLÜKTEKİ İMAR PLANI VE MEVZUATA GÖRE TANZİM EDİLMİŞTİR. İMAR DURUMU İLE YALNIZ PROJE TANZİM EDİLEBİLİR. İNŞAAT YAPTIRILAMAZ. İMAR PLANINDA BİR DEĞİŞİKLİK OLURSA HERHANGİ BİR HAK İDDİA EDİLEMEZ. İMAR DURUMU İÇİN VERİLDİ. BİR YIL GEÇERLİDİR. SEHVEN HATALI VERİLEN İMAR ÇAPLARINDA İMAR PLANI GEÇERLİDİR. PARSELİN JEOLÖJİK DURUMU İLE İLGİLİ AYRINTILI BİLGİ www.konyakbs.com WEB ADRESİNDEN ALINABİLİR.

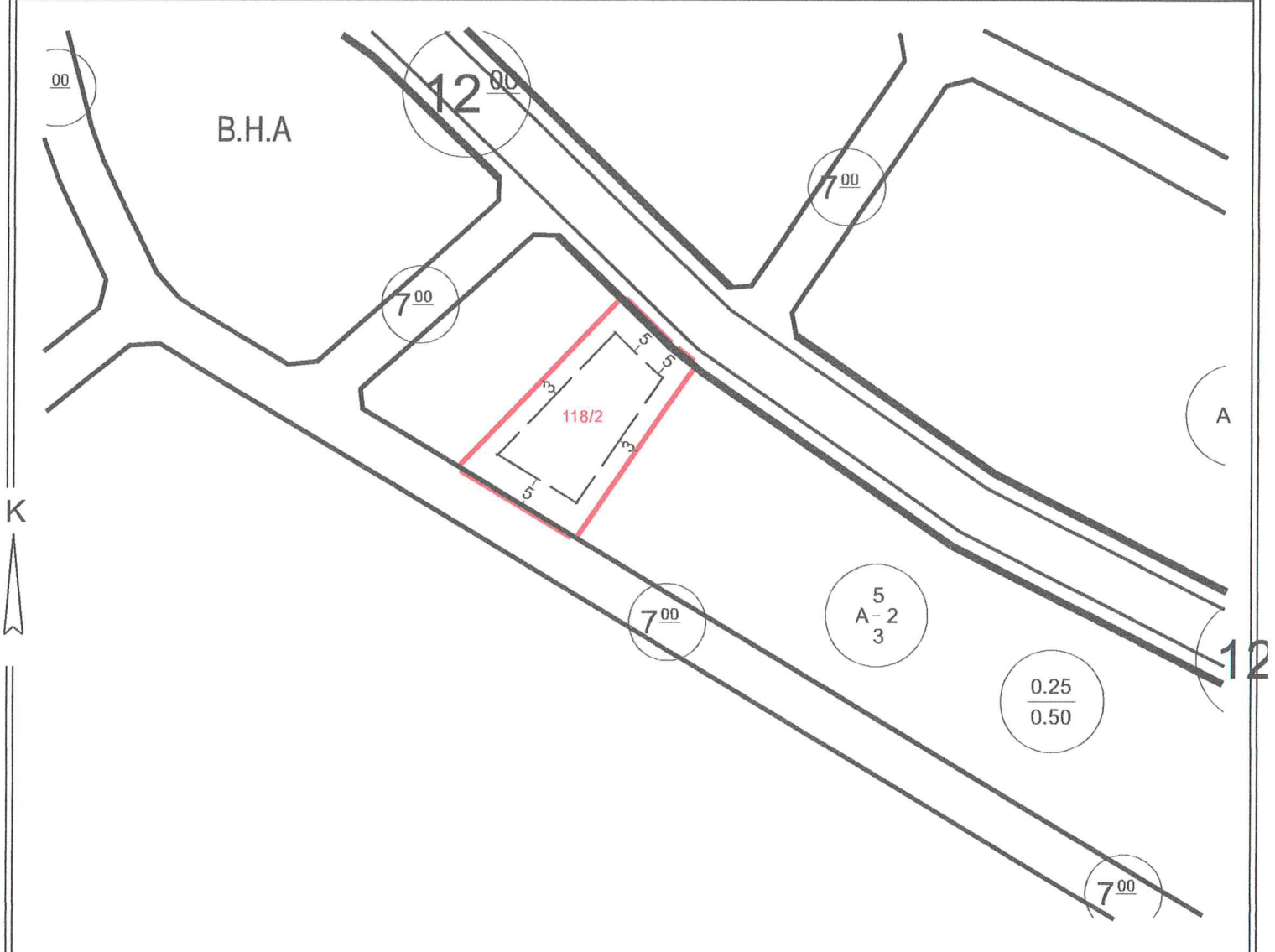


T.C.
KONYA
SEYDİŞEHİR BELEDİYESİ
İMAR VE ŞEHİRCİLİK MÜDÜRLÜĞÜ

İMAR DURUM BELGESİ

MAKBUZ

ADI/SOYADI	Seydişehir Belediyesi		TARİH	---
TAPU MAHALLESİ	Çavuş	TAPU TESCİL TARİHİ	NO	---
İMAR DURUM BELGESİNDEKİ İSİMLER BİLGİ AMAÇLIDIR. RESMİ İŞLEMLERDE TAPU SENEDİNDEKİ İSİMLER GEÇERLİDİR.			VEZ. NO	---
İLGİ: 03.06.2020 TARİH ve E.2048 SAYILI TALEBE İSTİNADEN DÜZENLENMİŞTİR.				



PLAN NOTLARI:

1- İmar durum belgesinde belirtilmeyen hususlarda, varsa Konya Büyükşehir Belediye Meclisi tarafından il genelinde uygulamayı standartlaştırmak amacıyla alınmış uygulamaya yönelik kararlara ve Planlı Alanlar İmar Yönetmeliği hükümlerine uyulacaktır.

BİNA YÜKSEKLİĞİ	2 Kat	İNŞAAT NIZAMI	Ayrınc	TAKS-KAKS	0.25 - 0.50
ÖN BAHÇE MESAFESİ	En az 5 m	PLAN ONAY TARİHİ/NO	04.01.2008/5	DEĞİŞİKLİK TARİHİ/NO	ÖLÇEK 1/1000
YAN BAHÇE MESAFESİ	En az 3 m	OTOPARK BÖLGE NO		KADASTRO, İMAR PAFTALAMA VE KOORDİNAT SİSTEMİ YEREL 'DİR	
ARKA BAHÇE MESAFESİ	En az 5 m.	PAFTA	ADA	PARSEL	m ²
JEOLOJİK DURUM		İMAR PLANI	M27-C-14-C-4-B	118	2
ALAN KULLANIMI	KONUT ALANI	KADASTRO			666.13

DÜZENLEYEN
08.06.2020

Serkan SAĞLAM
Harita Teknikeri

KONTROL EDEN
08.06.2020

Ramazan HARMANCI
Şehir Plancısı

ONAY
08.06.2020

Mehmet KELLE
İmar ve Şehircilik Müdürü V.

BU İMAR DURUMU YÜRÜRLÜKTEKİ İMAR PLANI VE MEVZUATA GÖRE TANZİM EDİLMİŞTİR. İMAR DURUMU İLE YALNIZ PROJE TANZİM EDİLEBİLİR. İNŞAAT YAPTIRILAMAZ. İMAR PLANINDA BİR DEĞİŞİKLİK OLURSA HERHANGİ BİR HAK İDDİA EDİLEMEZ. İMAR DURUMU İÇİN VERİLDİ. BİR YIL GEÇERLİDİR. SEHVEN HATALI VERİLEN İMAR ÇAPLARINDA İMAR PLANI GEÇERLİDİR. PARSELİN JEOLOJİK DURUMU İLE İLGİLİ AYRINTILI BİLGİ www.konyakbs.com WEB ADRESİNDEN ALINABİLİR.

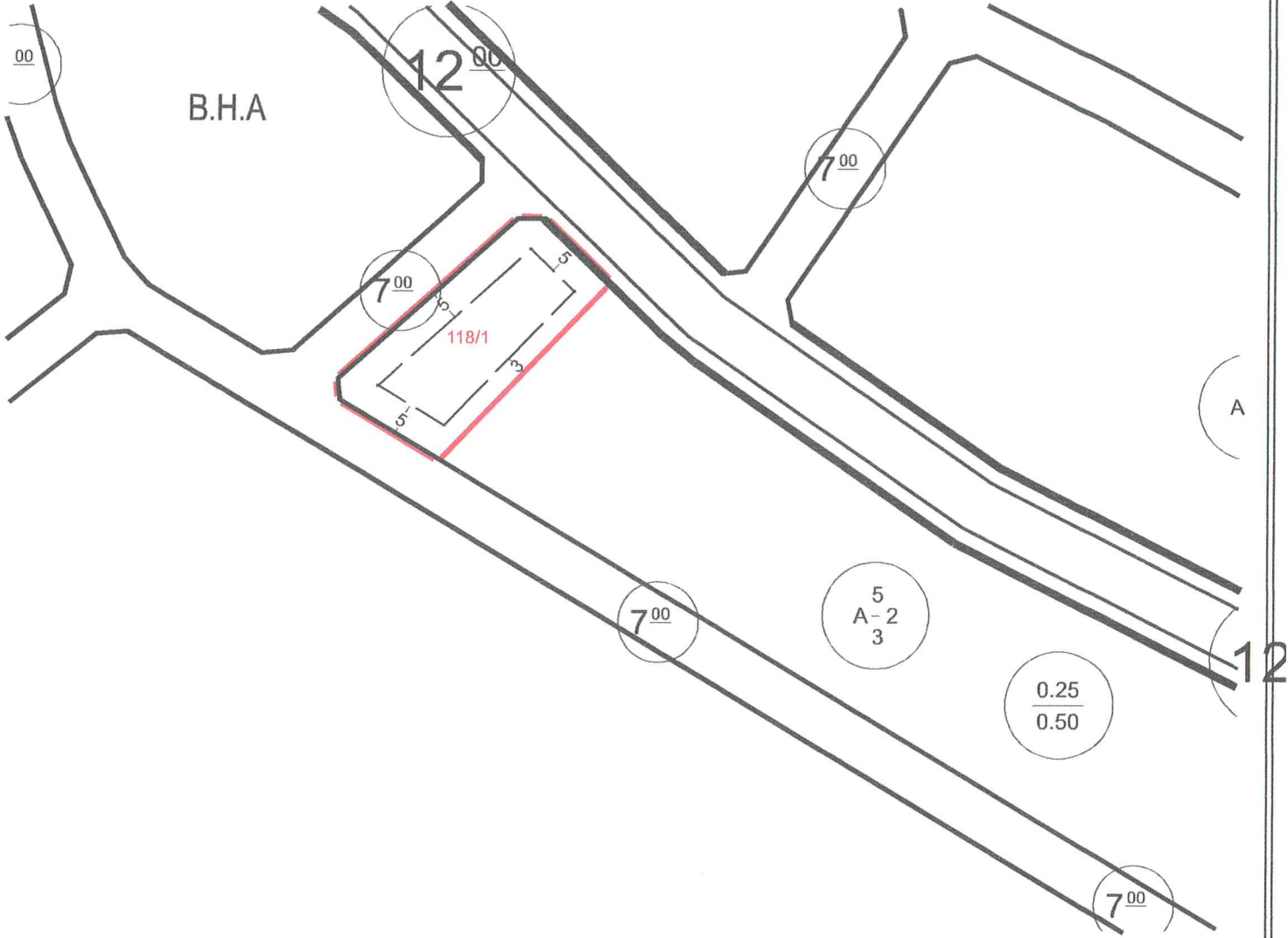


T.C.
KONYA
SEYDİŞEHİR BELEDİYESİ
İMAR VE ŞEHİRCİLİK MÜDÜRLÜĞÜ

İMAR DURUM BELGESİ

MAKBUZ

ADI/SOYADI	Seydişehir Belediyesi		TARİH	---
TAPU MAHALLESİ	Çavuş	TAPU TESCİL TARİHİ	NO	---
İMAR DURUM BELGESİNDEKİ İSİMLER BİLGİ AMAÇLIDIR. RESMİ İŞLEMLERDE TAPU SENEDİNDEKİ İSİMLER GEÇERLİDİR.			VEZ. NO	---
İLGİ: 03.06.2020 TARİH ve E.2048 SAYILI TALEBE İSTİNADEN DÜZENLENMİŞTİR.				



PLAN NOTLARI:

- İmar durum belgesinde belirtilmeyen hususlarda, varsa Konya Büyükşehir Belediye Meclisi tarafından il genelinde uygulamayı standartlaştırmak amacıyla alınmış uygulamaya yönelik kararlara ve Planlı Alanlar İmar Yönetmeliği hükümlerine uyulacaktır.

BİNA YÜKSEKLİĞİ	2 Kat	İNŞAAT NİZAMI	Ayrık	TAKS-KAKS	0.25 - 0.50
ÖN BAHÇE MESAFESİ	En az 5 m	PLAN ONAY TARİHİ/NO	04.01.2008/5	DEĞİŞİKLİK TARİHİ/NO	ÖLÇEK 1/1000
YAN BAHÇE MESAFESİ	En az 3 m	OTOPARK BÖLGE NO		KADASTRO, İMAR PAFTALAMA VE KOORDİNAT SİSTEMİ YEREL 'DİR	
ARKA BAHÇE MESAFESİ	---	PAFTA		ADA	PARSEL m ²
JEOLOJİK DURUM		İMAR PLANI	M27-C-14-C-4-B	118	1 736.56
ALAN KULLANIMI	KONUT ALANI	KADASTRO			

DÜZENLEYEN
08.06.2020

Serkan SAĞLAM
Harita Teknikeri

KONTROL EDEN
08.06.2020

Ramazan HARMANCI
Şehir Plancısı

ONAY
08.06.2020

Mehmet KELLE
İmar ve Şehircilik Müdürü V.

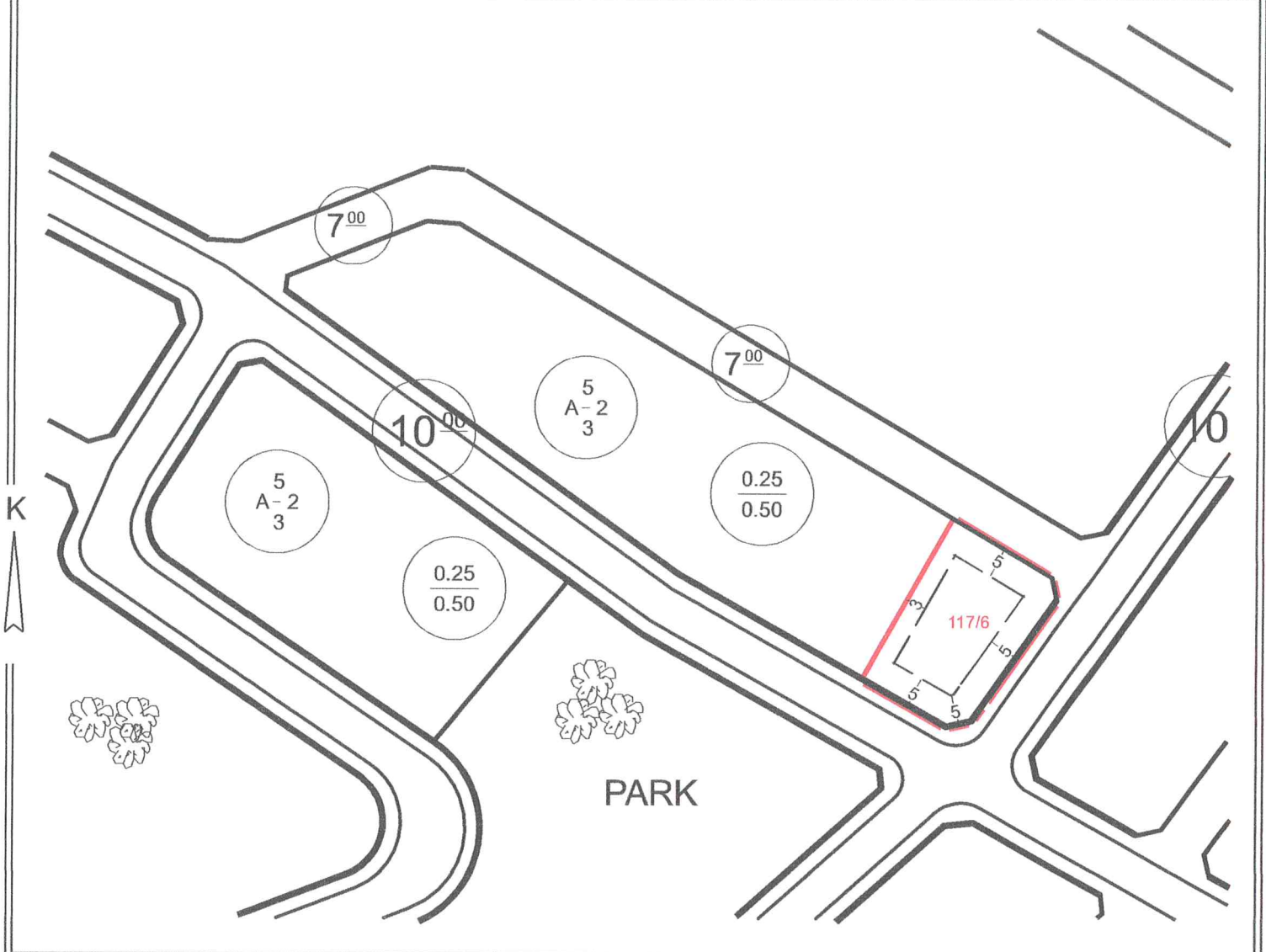
BU İMAR DURUMU YÜRÜRLÜKTEKİ İMAR PLANI VE MEVZUATA GÖRE TANZİM EDİLMİŞTİR. İMAR DURUMU İLE YALNIZ PROJE TANZİM EDİLEBİLİR. İNŞAAT YAPTIRILAMAZ. İMAR PLANINDA BİR DEĞİŞİKLİK OLURSA HERHANGİ BİR HAK İDDİA EDİLEMEZ. İMAR DURUMU İÇİN VERİLDİ. BİR YIL GEÇERLİDİR. SEHVEN HATALI VERİLEN İMAR ÇAPLARINDA İMAR PLANI GEÇERLİDİR. PARSELİN JEOLOJİK DURUMU İLE İLGİLİ AYRINTILI BİLGİ www.konyakbs.com WEB ADRESİNDEN ALINABİLİR.



T.C.
KONYA
SEYDİŞEHİR BELEDİYESİ
İMAR VE ŞEHİRCİLİK MÜDÜRLÜĞÜ

İMAR DURUM BELGESİ

ADI/SOYADI	Seydişehir Belediyesi		TARİH	---
TAPU MAHALLESİ	Çavuş	TAPU TESCİL TARİHİ	NO	---
İMAR DURUM BELGESİNDEKİ İSİMLER BİLGİ AMAÇLIDIR. RESMİ İŞLEMLERDE TAPU SENEDİNDEKİ İSİMLER GEÇERLİDİR.			VEZ. NO	---
İLGİ: 03.06.2020 TARİH ve E.2048 SAYILI TALEBE İSTİNADEN DÜZENLENMİŞTİR.				



PLAN NOTLARI:

- İmar durum belgesinde belirtilmeyen hususlarda, varsa Konya Büyükşehir Belediye Meclisi tarafından il genelinde uygulamayı standartlaştırmak amacıyla alınmış uygulamaya yönelik kararlara ve Planlı Alanlar İmar Yönetmeliği hükümlerine uyulacaktır.

BİNA YÜKSEKLİĞİ	2 Kat	İNŞAAT NIZAMI	Ayrık	TAKS-KAKS	0.25 - 0.50
ÖN BAHÇE MESAFESİ	En az 5 m	PLAN ONAY TARİHİ/NO	04.01.2008/5	DEĞİŞİKLİK TARİHİ/NO	ÖLÇEK 1/1000
YAN BAHÇE MESAFESİ	En az 3 m	OTOPARK BÖLGE NO		KADASTRO, İMAR PAFTALAMA VE KOORDİNAT SİSTEMİ YEREL DİR	
ARKA BAHÇE MESAFESİ	---	PAFTA	ADA	PARSEL	m ²
JEOLOJİK DURUM		İMAR PLANI	M27-C-14-C-4-B	117	6
ALAN KULLANIMI	KONUT ALANI	KADASTRO			578.90

DÜZENLEYEN 08.06.2020  Serkan SAĞLAM Harita Teknikeri	KONTROL EDEN 08.06.2020  Ramazan HARMANCI Şehir Plancısı	ONAY 08.06.2020  Mehmet KELLE İmar ve Şehircilik Müdürü V.
--	---	---

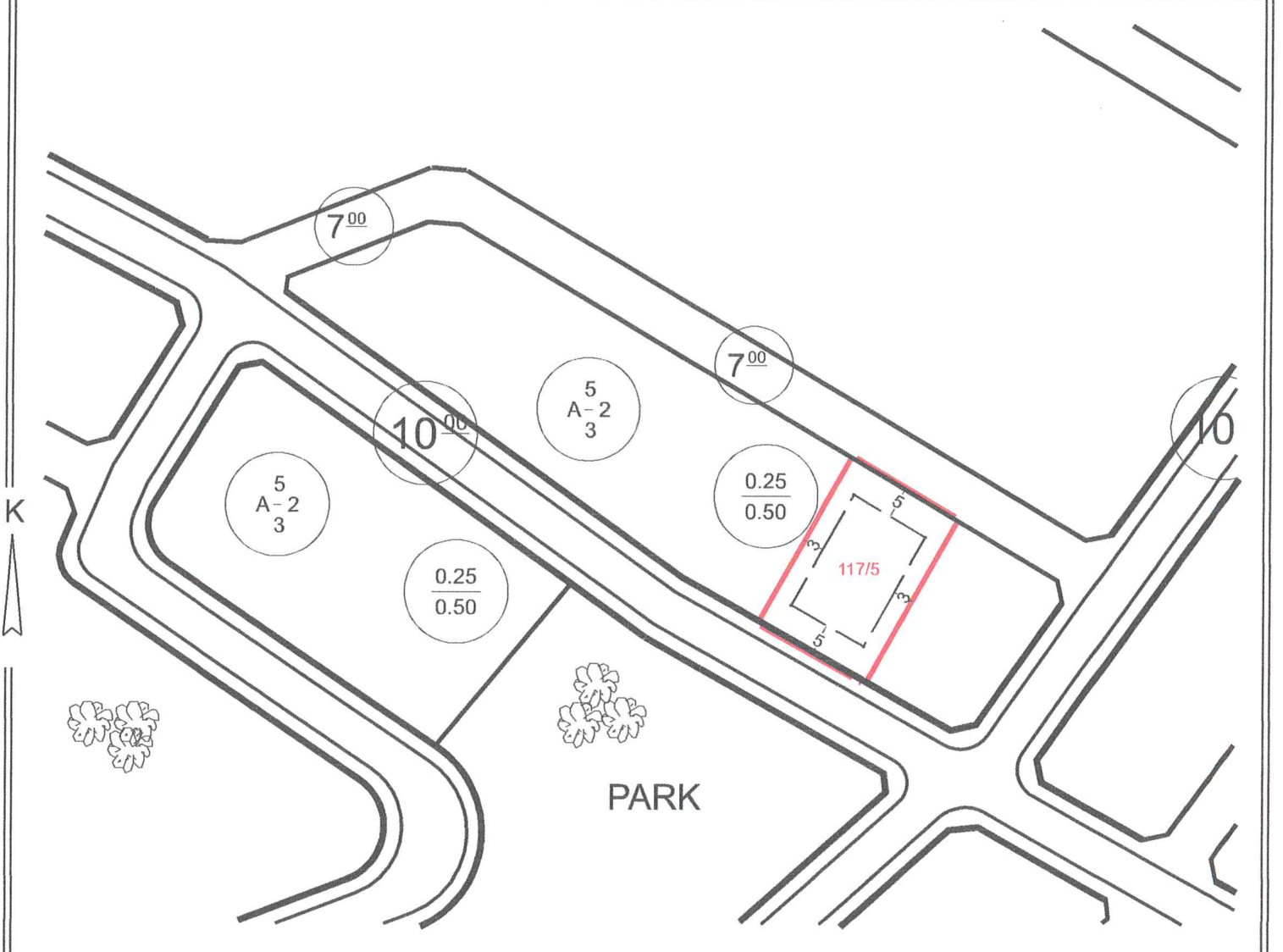
BU İMAR DURUMU YÜRÜRLÜKTEKİ İMAR PLANI VE MEVZUATA GÖRE TANZİM EDİLMİŞTİR. İMAR DURUMU İLE YALNIZ PROJE TANZİM EDİLEBİLİR. İNŞAAT YAPTIRILAMAZ. İMAR PLANINDA BİR DEĞİŞİKLİK OLURSA HERHANGİ BİR HAK İDDİA EDİLEMEZ. İMAR DURUMU İÇİN VERİLDİ. BİR YIL GEÇERLİDİR. SEHVEN HATALI VERİLEN İMAR ÇAPLARINDA İMAR PLANI GEÇERLİDİR. PARSELİN JEOLOJİK DURUMU İLE İLGİLİ AYRINTILI BİLGİ www.konyakbs.com WEB ADRESİNDEN ALINABİLİR.



T.C.
KONYA
SEYDİŞEHİR BELEDİYESİ
İMAR VE ŞEHİRCİLİK MÜDÜRLÜĞÜ

İMAR DURUM BELGESİ

ADI/SOYADI			Seydişehir Belediyesi		MAKBUZ	
TAPU MAHALLESİ		Çavuş	TAPU TESCİL TARİHİ		TARİH	---
İMAR DURUM BELGESİNDEKİ İSİMLER BİLGİ AMAÇLIDIR. RESMİ İŞLEMLERDE TAPU SENEDİNDEKİ İSİMLER GEÇERLİDİR.					NO	---
İLGİ: 03.06.2020 TARİH ve E.2048 SAYILI TALEBE İSTİNADEN DÜZENLENMİŞTİR.					VEZ. NO	---



PLAN NOTLARI:

1- İmar durum belgesinde belirtilmeyen hususlarda, varsa Konya Büyükşehir Belediye Meclisi tarafından il genelinde uygulamayı standartlaştırmak amacıyla alınmış uygulamaya yönelik kararlara ve Planlı Alanlar İmar Yönetmeliği hükümlerine uyulacaktır.

BİNA YÜKSEKLİĞİ	2 Kat	İNŞAAT NİZAMI	Ayrık	TAKS-KAKS	0.25 - 0.50	
ÖN BAHÇE MESAFESİ	En az 5 m	PLAN ONAY TARİHİ/NO	04.01.2008/5	DEĞİŞİKLİK TARİHİ/NO	ÖLÇEK	1/1000
YAN BAHÇE MESAFESİ	En az 3 m	OTOPARK BÖLGE NO		KADASTRO, İMAR PAFTALAMA VE KOORDİNAT SİSTEMİ YEREL DİR		
ARKA BAHÇE MESAFESİ	En az 5 m.	PAFTA		ADA	PARSEL	m ²
JEOLOJİK DURUM		İMAR PLANI	M27-C-14-C-4-B	117	5	579.06
ALAN KULLANIMI	KONUT ALANI	KADASTRO				

DÜZENLEYEN
08.06.2020

Serkan SAĞLAM
Harita Teknikeri

KONTROL EDEN
08.06.2020

Ramazan HARMANCI
Şehir Plancısı

ONAY
08.06.2020

Mehmet KELLE
İmar ve Şehircilik Müdürü V.

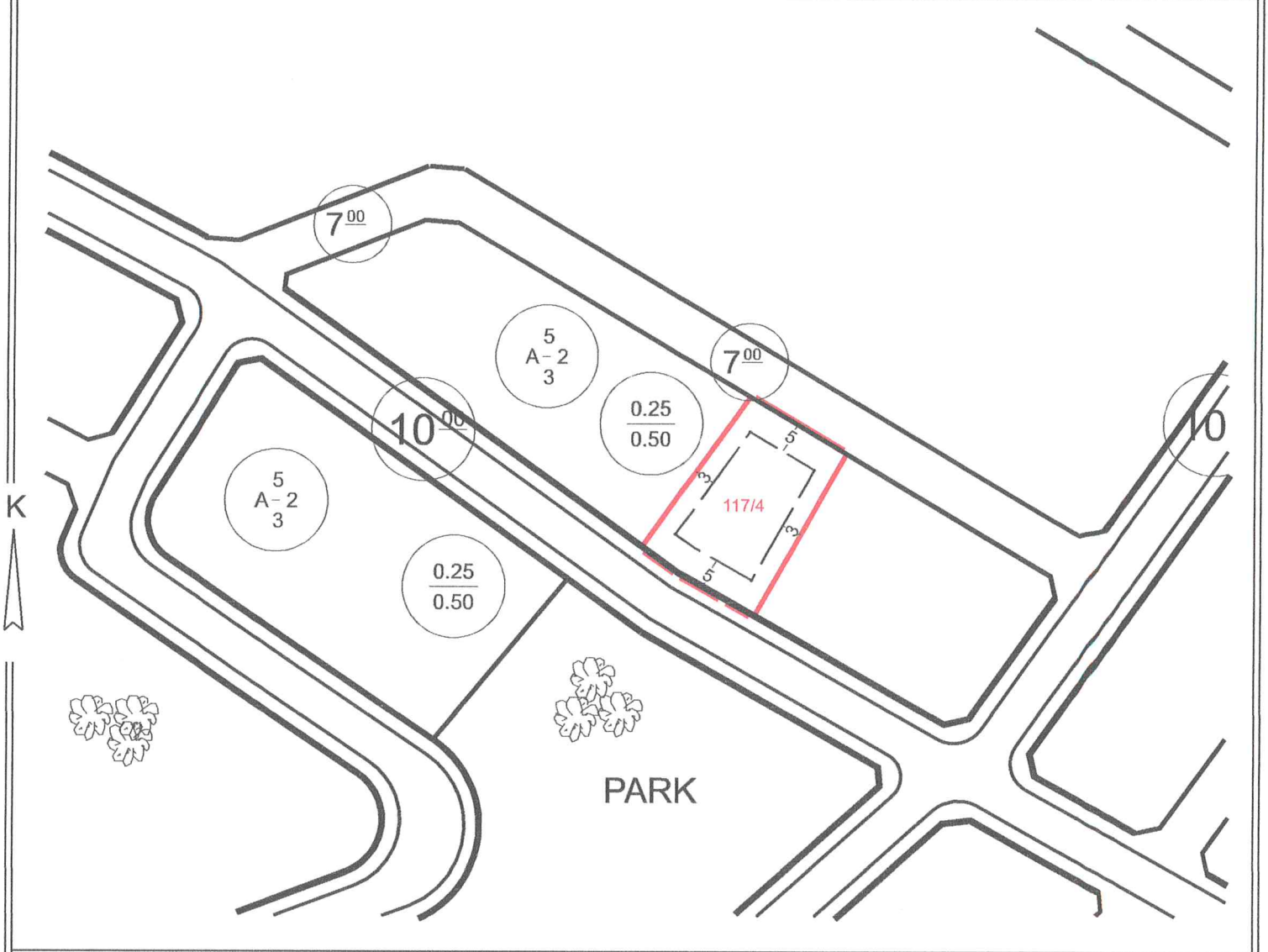
BU İMAR DURUMU YÜRÜRLÜKTEKİ İMAR PLANI VE MEVZUATA GÖRE TANZİM EDİLMİŞTİR. İMAR DURUMU İLE YALNIZ PROJE TANZİM EDİLEBİLİR. İNŞAAT YAPTIRILAMAZ. İMAR PLANINDA BİR DEĞİŞİKLİK OLURSA HERHANGİ BİR HAK İDDİA EDİLEMEZ. İMAR DURUMU İÇİN VERİLDİ. BİR YIL GEÇERLİDİR. SEHVEN HATALI VERİLEN İMAR ÇAPLARINDA İMAR PLANI GEÇERLİDİR. PARSELİN JEOLOJİK DURUMU İLE İLGİLİ AYRINTILI BİLGİ www.konyakbs.com WEB ADRESİNDEN ALINABİLİR.



T.C.
KONYA
SEYDİŞEHİR BELEDİYESİ
İMAR VE ŞEHİRCİLİK MÜDÜRLÜĞÜ

İMAR DURUM BELGESİ

ADI/SOYADI	Seydişehir Belediyesi	TARİH	---
TAPU MAHALLESİ	Çavuş	TAPU TESCİL TARİHİ	NO
İMAR DURUM BELGESİNDEKİ İSİMLER BİLGİ AMAÇLIDIR. RESMİ İŞLEMLERDE TAPU SENEDİNDEKİ İSİMLER GEÇERLİDİR.			
İLĞİ: 03.06.2020 TARİH ve E.2048 SAYILI TALEBE İSTİNADEN DÜZENLENMİŞTİR.			



PLAN NOTLARI:

1- İmar durum belgesinde belirtilmeyen hususlarda, varsa Konya Büyükşehir Belediye Meclisi tarafından il genelinde uygulamayı standartlaştırmak amacıyla alınmış uygulamaya yönelik kararlara ve Planlı Alanlar İmar Yönetmeliği hükümlerine uyulacaktır.

BİNA YÜKSEKLİĞİ	2 Kat	İNŞAAT NIZAMI	Ayrık	TAKS-KAKS	0.25 - 0.50
ÖN BAHÇE MESAFESİ	En az 5 m	PLAN ONAY TARİHİ/NO	04.01.2008/5	DEĞİŞİKLİK TARİHİ/NO	ÖLÇEK 1/1000
YAN BAHÇE MESAFESİ	En az 3 m	OTOPARK BÖLGE NO		KADASTRO, İMAR PAFTALAMA VE KOORDİNAT SİSTEMİ YEREL 'DİR	
ARKA BAHÇE MESAFESİ	En az 5 m.	PAFTA	ADA	PARSEL	m ²
JEOLOJİK DURUM		İMAR PLANI	M27-C-14-C-4-B	117	4
ALAN KULLANIMI	KONUT ALANI	KADASTRO			579.00

DÜZENLEYEN
08.06.2020

Serkan SAĞLAM
Harita Teknikeri

KONTROL EDEN
08.06.2020

Ramazan HARMANCI
Şehir Plancısı

ONAY
08.06.2020

Mehmet KELLE
İmar ve Şehircilik Müdürü V.

BU İMAR DURUMU YÜRÜRLÜKTEKİ İMAR PLANI VE MEVZUATA GÖRE TANZİM EDİLMİŞTİR. İMAR DURUMU İLE YALNIZ PROJE TANZİM EDİLEBİLİR. İNŞAAT YAPTIRILAMAZ. İMAR PLANINDA BİR DEĞİŞİKLİK OLURSA HERHANGİ BİR HAK İDDİA EDİLEMEZ. İMAR DURUMU İÇİN VERİLDİ. BİR YIL GEÇERLİDİR. SEHVEN HATALI VERİLEN İMAR ÇAPLARINDA İMAR PLANI GEÇERLİDİR. PARSELİN JEOLOJİK DURUMU İLE İLGİLİ AYRINTILI BİLGİ www.konyakbs.com WEB ADRESİNDEN ALINABİLİR.

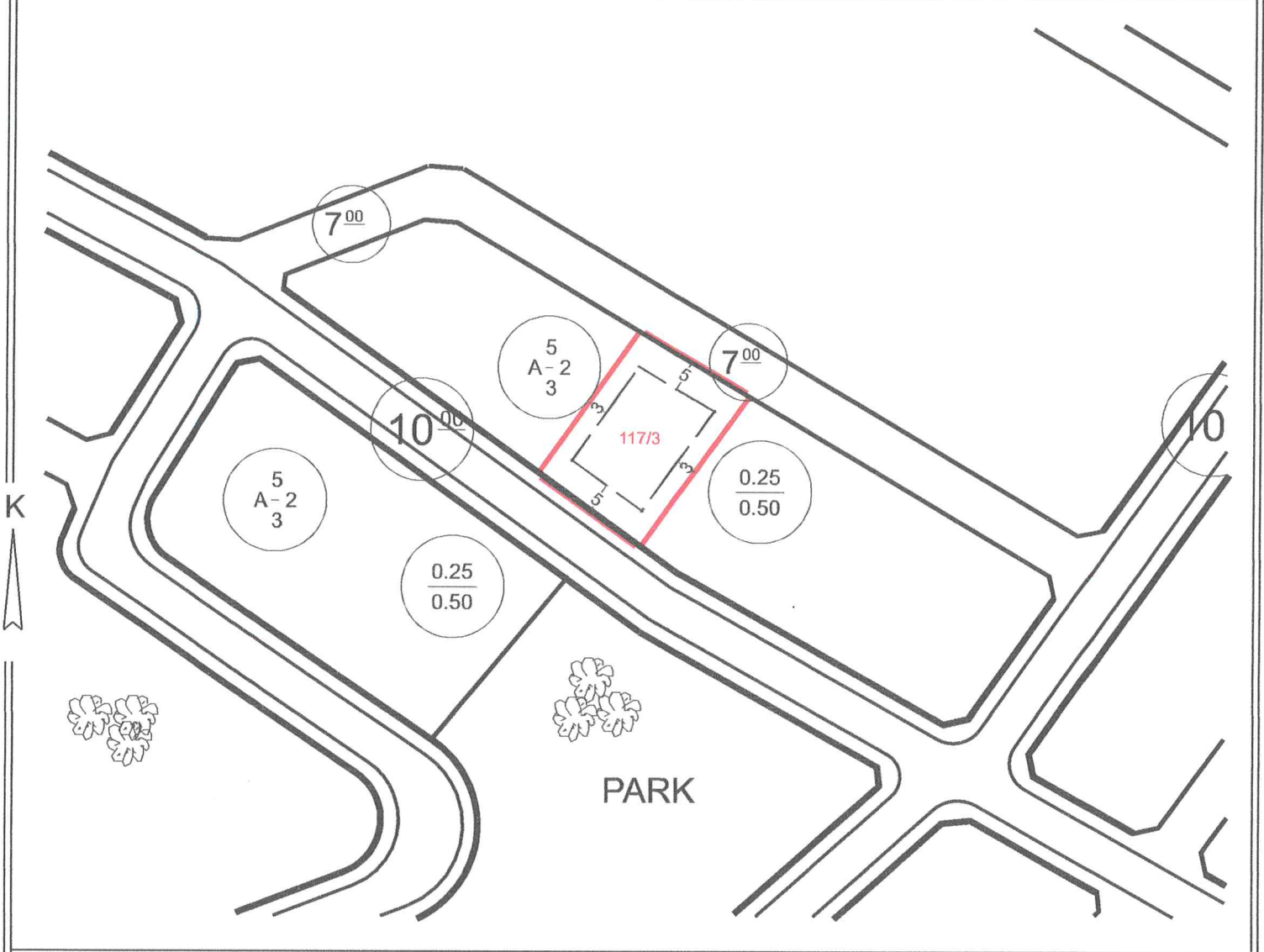


T.C.
KONYA
SEYDİŞEHİR BELEDİYESİ
İMAR VE ŞEHİRCİLİK MÜDÜRLÜĞÜ

İMAR DURUM BELGESİ

MAKBUZ

ADI/SOYADI	Seydişehir Belediyesi		TARİH	---
TAPU MAHALLESİ	Çavuş	TAPU TESCİL TARİHİ	NO	---
İMAR DURUM BELGESİNDEKİ İSİMLER BİLGİ AMAÇLIDIR. RESMİ İŞLEMLERDE TAPU SENEDİNDEKİ İSİMLER GEÇERLİDİR.			VEZ. NO	---
İLGİ: 03.06.2020 TARİH ve E.2048 SAYILI TALEBE İSTİNADEN DÜZENLENMİŞTİR.				



PLAN NOTLARI:

- İmar durum belgesinde belirtilmeyen hususlarda, varsa Konya Büyükşehir Belediye Meclisi tarafından il genelinde uygulamayı standartlaştırmak amacıyla alınmış uygulamaya yönelik kararlara ve Planlı Alanlar İmar Yönetmeliği hükümlerine uyulacaktır.

BİNA YÜKSEKLİĞİ	2 Kat	İNŞAAT NIZAMI	Ayrık	TAKS-KAKS	0.25 - 0.50
ÖN BAHÇE MESAFESİ	En az 5 m	PLAN ONAY TARİHİ/NO	04.01.2008/5	DEĞİŞİKLİK TARİHİ/NO	ÖLÇEK 1/1000
YAN BAHÇE MESAFESİ	En az 3 m	OTOPARK BÖLGE NO		KADASTRO, İMAR PAFTALAMA VE KOORDİNAT SİSTEMİ YEREL DİR	
ARKA BAHÇE MESAFESİ	En az 5 m.	PAFTA	ADA	PARSEL	m ²
JEOLOJİK DURUM		İMAR PLANI	M27-C-14-C-4-B	117	3
ALAN KULLANIMI	KONUT ALANI	KADASTRO			579.02

DÜZENLEYEN 08.06.2020	KONTROL EDEN 08.06.2020	ONAY 08.06.2020
 Serkan SAĞLAM Harita Teknikeri	 Ramazan HARMANCI Şehir Plancısı	 Mehmet KELLE İmar ve Şehircilik Müdür V.

BU İMAR DURUMU YÜRÜRLÜKTEKİ İMAR PLANI VE MEVZUATA GÖRE TANZİM EDİLMİŞTİR. İMAR DURUMU İLE YALNIZ PROJE TANZİM EDİLEBİLİR. İNŞAAT YAPTIRILAMAZ. İMAR PLANINDA BİR DEĞİŞİKLİK OLURSA HERHANGİ BİR HAK İDDİA EDİLEMEZ. İMAR DURUMU İÇİN VERİLDİ. BİR YIL GEÇERLİDİR. SEHVEN HATALI VERİLEN İMAR ÇAPLARINDA İMAR PLANI GEÇERLİDİR. PARSELİN JEOLOJİK DURUMU İLE İLGİLİ AYRINTILI BİLGİ www.konyakbs.com WEB ADRESİNDEN ALINABİLİR.



T.C.
KONYA
SEYDİŞEHİR BELEDİYESİ
İMAR VE ŞEHİRCİLİK MÜDÜRLÜĞÜ

İMAR DURUM BELGESİ

MAKBUZ

ADI/SOYADI	Seydişehir Belediyesi			TARİH	---
TAPU MAHALLESİ	Çavuş	TAPU TESCİL TARİHİ		NO	---
İMAR DURUM BELGESİNDEKİ İSİMLER BİLGİ AMAÇLIDIR. RESMİ İŞLEMLERDE TAPU SENEDİNDEKİ İSİMLER GEÇERLİDİR.					
İLGİ: 03.06.2020 TARİH ve E.2048 SAYILI TALEBE İSTİNADEN DÜZENLENMİŞTİR.					



PLAN NOTLARI:

- İmar durum belgesinde belirtilmeyen hususlarda, varsa Konya Büyükşehir Belediye Meclisi tarafından il genelinde uygulamayı standartlaştırmak amacıyla alınmış uygulamaya yönelik kararlara ve Planlı Alanlar İmar Yönetmeliği hükümlerine uyulacaktır.

BİNA YÜKSEKLİĞİ	2 Kat	İNŞAAT NIZAMI	Ayrık	TAKS-KAKS	0.25 - 0.50	
ÖN BAHÇE MESAFESİ	En az 5 m	PLAN ONAY TARİHİ/NO	04.01.2008/5	DEĞİŞİKLİK TARİHİ/NO		ÖLÇEK 1/1000
YAN BAHÇE MESAFESİ	En az 3 m	OTOPARK BÖLGE NO		KADASTRO, İMAR PAFTALAMA VE KOORDİNAT SİSTEMİ YEREL 'DİR		
ARKA BAHÇE MESAFESİ	En az 5 m.		PAFTA	ADA	PARSEL	m ²
JEOLJİK DURUM		İMAR PLANI	M27-C-14-C-4-B	117	2	578.92
ALAN KULLANIMI	KONUT ALANI	KADASTRO				

DÜZENLEYEN
08.06.2020

Serkan SAĞLAM
Harita Teknikeri

KONTROL EDEN
08.06.2020

Ramazan HARMANCI
Şehir Plancısı

ONAY
08.06.2020

Mehmet KELLE
İmar ve Şehircilik Müdürü V.

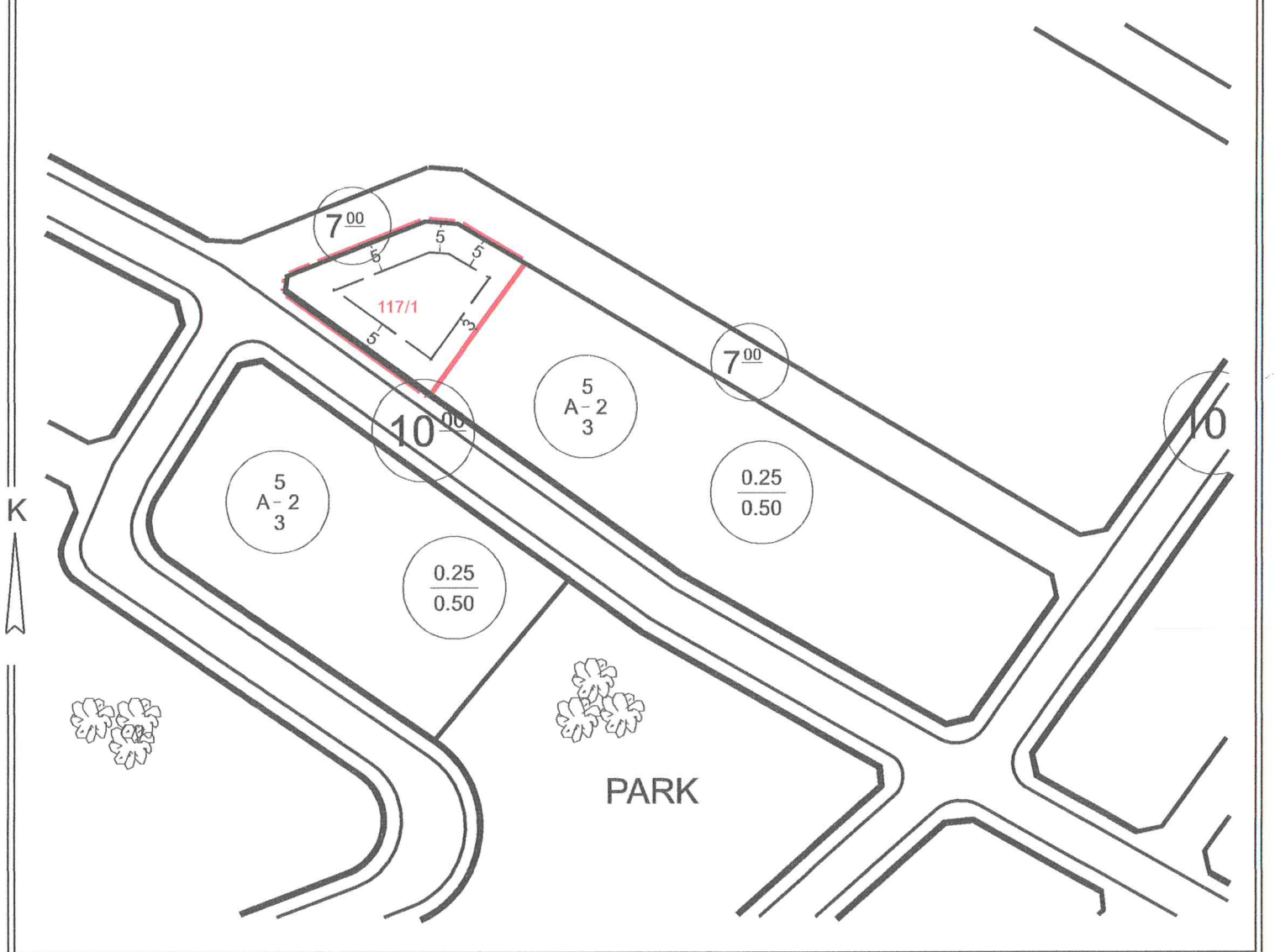
BU İMAR DURUMU YÜRÜRLÜKTEKİ İMAR PLANI VE MEVZUATA GÖRE TANZİM EDİLMİŞTİR. İMAR DURUMU İLE YALNIZ PROJE TANZİM EDİLEBİLİR. İNŞAAT YAPTIRILAMAZ. İMAR PLANINDA BİR DEĞİŞİKLİK OLURSA HERHANGİ BİR HAK İDDİA EDİLEMEZ. İMAR DURUMU İÇİN VERİLDİ. BİR YIL GEÇERLİDİR. SEHVEN HATALI VERİLEN İMAR ÇAPLARINDA İMAR PLANI GEÇERLİDİR. PARSELİN JEOLJİK DURUMU İLE İLGİLİ AYRINTILI BİLGİ www.konyakbs.com WEB ADRESİNDEN ALINABİLİR.



T.C.
KONYA
SEYDİŞEHİR BELEDİYESİ
İMAR VE ŞEHİRCİLİK MÜDÜRLÜĞÜ

İMAR DURUM BELGESİ

ADI/SOYADI	Seydişehir Belediyesi	TARİH	---	
TAPU MAHALLESİ	Çavuş	TAPU TESCİL TARİHİ	---	
İMAR DURUM BELGESİNDEKİ İSİMLER BİLGİ AMAÇLIDIR. RESMİ İŞLEMLERDE TAPU SENEDİNDEKİ İSİMLER GEÇERLİDİR.			VEZ. NO	---
İLGİ: 03.06.2020 TARİH ve E.2048 SAYILI TALEBE İSTİNADEN DÜZENLENMİŞTİR.				



PLAN NOTLARI:

1- İmar durum belgesinde belirtilmeyen hususlarda, varsa Konya Büyükşehir Belediye Meclisi tarafından il genelinde uygulamayı standartlaştırmak amacıyla alınmış uygulamaya yönelik kararlara ve Planlı Alanlar İmar Yönetmeliği hükümlerine uyulacaktır.

BİNA YÜKSEKLİĞİ	2 Kat	İNŞAAT NIZAMI	Ayrık	TAKS-KAKS	0.25 - 0.50
ÖN BAHÇE MESAFESİ	En az 5 m	PLAN ONAY TARİHİ/NO	04.01.2008/5	DEĞİŞİKLİK TARİHİ/NO	ÖLÇEK 1/1000
YAN BAHÇE MESAFESİ	En az 3 m	OTOPARK BÖLGE NO		KADASTRO, İMAR PAFTALAMA VE KOORDİNAT SİSTEMİ YEREL DİR	
ARKA BAHÇE MESAFESİ	---	PAFTA	ADA	PARSEL	m ²
JEOLJİK DURUM		İMAR PLANI	M27-C-14-C-4-B	117	1 582.14
ALAN KULLANIMI	KONUT ALANI	KADASTRO			

DÜZENLEYEN
08.06.2020

Serkan SAĞLAM
Harita Teknikeri

KONTROL EDEN
08.06.2020

Ramazan HARMANCI
Şehir Plancısı

ONAY
08.06.2020

Mehmet KELLE
İmar ve Şehircilik Müdürü V.

BU İMAR DURUMU YÜRÜRLÜKTEKİ İMAR PLANI VE MEVZUATA GÖRE TANZİM EDİLMİŞTİR. İMAR DURUMU İLE YALNIZ PROJE TANZİM EDİLEBİLİR. İNŞAAT YAPTIRILAMAZ. İMAR PLANINDA BİR DEĞİŞİKLİK OLURSA HERHANGİ BİR HAK İDDIA EDİLEMEZ. İMAR DURUMU İÇİN VERİLDİ. BİR YIL GEÇERLİDİR. SEHVEN HATALI VERİLEN İMAR ÇAPLARINDA İMAR PLANI GEÇERLİDİR. PARSELİN JEOLJİK DURUMU İLE İLGİLİ AYRINTILI BİLGİ www.konyakbs.com WEB ADRESİNDEN ALINABİLİR.

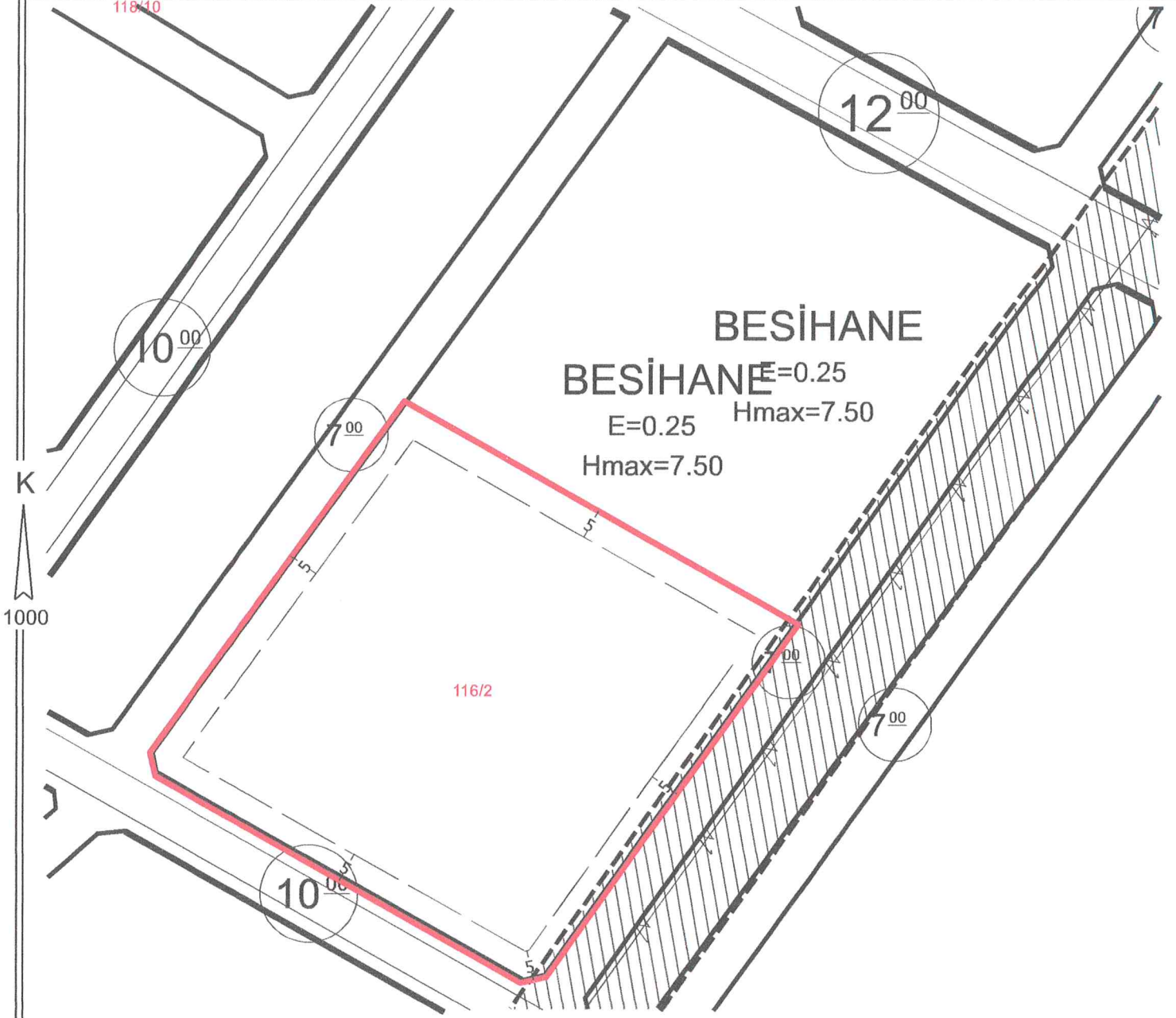


T.C.
KONYA
SEYDİŞEHİR BELEDİYESİ
İMAR VE ŞEHİRCİLİK MÜDÜRLÜĞÜ

İMAR DURUM BELGESİ

MAKBUZ

ADI/SOYADI	Seydişehir Belediyesi			TARİH	---
TAPU MAHALLESİ	Çavuş	TAPU TESCİL TARİHİ	23.03.2020	NO	---
İMAR DURUM BELGESİNDEKİ İSİMLER BİLGİ AMAÇLIDIR. RESMİ İŞLEMLERDE TAPU SENEDİNDEKİ İSİMLER GEÇERLİDİR.					
İLGİ: 03.06.2020 TARİH ve E.2048 SAYILI TALEBE İSTİNADEN DÜZENLENMİŞTİR.					



PLAN NOTLARI:

1- İmar durum belgesinde belirtilmeyen hususlarda, varsa Konya Büyükşehir Belediye Meclisi tarafından il genelinde uygulamayı standartlaştırmak amacıyla alınmış uygulamaya yönelik kararlara ve Planlı Alanlar İmar Yönetmeliği hükümlerine uyulacaktır.

BİNA YÜKSEKLİĞİ	7.50 m.	İNŞAAT NİZAMI	Ayrık	Emsal	0.25		
ÖN BAHÇE MESAFESİ	En az 5 m	PLAN ONAY TARİHİ/NO	04.01.2008/5	DEĞİŞİKLİK TARİHİ/NO		ÖLÇEK	1/1000
YAN BAHÇE MESAFESİ	En az 5 m	OTOPARK BÖLGE NO		KADASTRO, İMAR PAFTALAMA VE KOORDİNAT SİSTEMİ YEREL 'DİR			
ARKA BAHÇE MESAFESİ	---	PAFTA		ADA	PARSEL	m ²	
JEOLJİK DURUM		İMAR PLANI	M27-C-14-C-4-B/3-A	116	2	5616.06	
ALAN KULLANIMI	BESİHANE ALANI	KADASTRO					

DÜZENLEYEN
08.06.2020

Serkan SAĞLAM
Harita Teknikeri

KONTROL EDEN
08.06.2020

Ramazan HARMANCI
Şehir Plancısı

ONAY
08.06.2020

Mehmet KELLE
İmar ve Şehircilik Müdürü V.

BU İMAR DURUMU YÜRÜRLÜKTEKİ İMAR PLANI VE MEVZUATA GÖRE TANZİM EDİLMİŞTİR. İMAR DURUMU İLE YALNIZ PROJE TANZİM EDİLEBİLİR. İNŞAAT YAPTIRILAMAZ. İMAR PLANINDA BİR DEĞİŞİKLİK OLURSA HERHANGİ BİR HAK İDDİA EDİLEMEZ. İMAR DURUMU İÇİN VERİLDİ. BİR YIL GEÇERLİDİR. SEHVEN HATALI VERİLEN İMAR ÇAPLARINDA İMAR PLANI GEÇERLİDİR. PARSELİN JEOLJİK DURUMU İLE İLGİLİ AYRINTILI BİLGİ www.konyakbs.com WEB ADRESİNDEN ALINABİLİR.

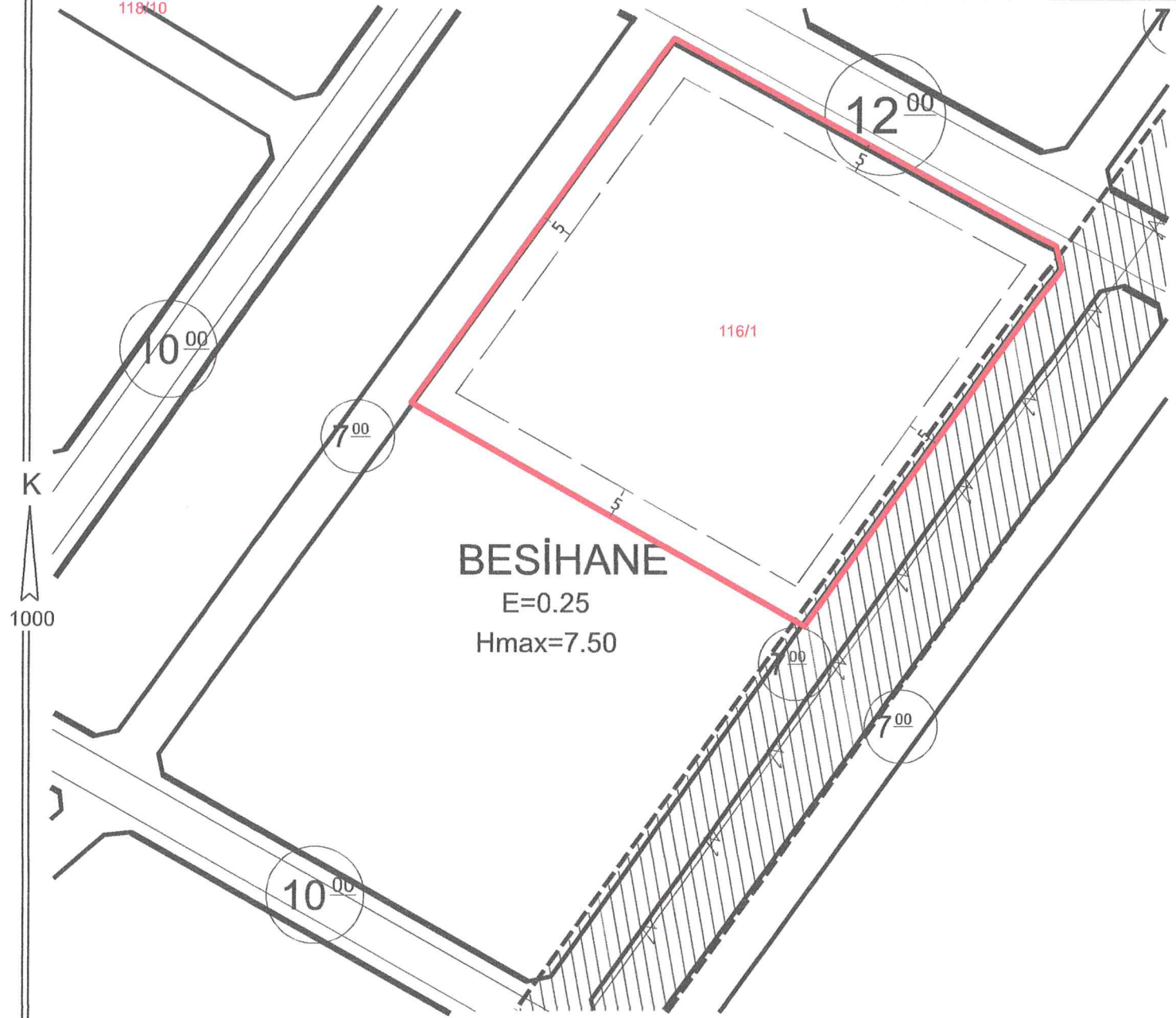


T.C.
KONYA
SEYDİŞEHİR BELEDİYESİ
İMAR VE ŞEHİRCİLİK MÜDÜRLÜĞÜ

İMAR DURUM BELGESİ

MAKBUZ

ADI/SOYADI	Seydişehir Belediyesi		TARİH	---		
TAPU MAHALLESİ	Çavuş	TAPU TESCİL TARİHİ	23.03.2020	NO	---	
İMAR DURUM BELGESİNDEKİ İSİMLER BİLGİ AMAÇLIDIR. RESMİ İŞLEMLERDE TAPU SENEDİNDEKİ İSİMLER GEÇERLİDİR.					VEZ. NO	---
İLGİ: 03.06.2020 TARİH ve E.2048 SAYILI TALEBE İSTİNADEN DÜZENLENMİŞTİR.						



PLAN NOTLARI:

1- İmar durum belgesinde belirtilmeyen hususlarda, varsa Konya Büyükşehir Belediye Meclisi tarafından il genelinde uygulamayı standartlaştırmak amacıyla alınmış uygulamaya yönelik kararlara ve Planlı Alanlar İmar Yönetmeliği hükümlerine uyulacaktır.

BINA YÜKSEKLİĞİ	7.50 m.	İNŞAAT NIZAMI	Ayrık	Emsal	0.25
ÖN BAHÇE MESAFESİ	En az 5 m	PLAN ONAY TARİHİ/NO	04.01.2008/5	DEĞİŞİKLİK TARİHİ/NO	ÖLÇEK 1/1000
YAN BAHÇE MESAFESİ	En az 5 m	OTOPARK BÖLGE NO		KADASTRO, İMAR PAFTALAMA VE KOORDİNAT SİSTEMİ YEREL 'DİR	
ARKA BAHÇE MESAFESİ	---	PAFTA		ADA	PARSEL m ²
JEOLJİK DURUM		İMAR PLANI	M27-C-14-C-4-B/3-A	116	1 5616.13
ALAN KULLANIMI	BESİHANE ALANI	KADASTRO			

DÜZENLEYEN
08.06.2020

Serkan SAĞLAM
Harita Teknikeri

KONTROL EDEN
08.06.2020

Ramazan HARIMANCI
Şehir Plancısı

ONAY
08.06.2020

Memiş KELLE
İmar ve Şehircilik Müdürü V.

BU İMAR DURUMU YÜRÜRLÜKTEKİ İMAR PLANI VE MEVZUATA GÖRE TANZİM EDİLMİŞTİR. İMAR DURUMU İLE YALNIZ PROJE TANZİM EDİLEBİLİR. İNŞAAT YAPTIRILAMAZ. İMAR PLANINDA BİR DEĞİŞİKLİK OLURSA HERHANGİ BİR HAK İDDİA EDİLEMEZ. İMAR DURUMU İÇİN VERİLDİ. BİR YIL GEÇERLİDİR. SEHVEN HATALI VERİLEN İMAR ÇAPLARINDA İMAR PLANI GEÇERLİDİR. PARSELİN JEOLJİK DURUMU İLE İLGİLİ AYRINTILI BİLGİ www.konyakbs.com WEB ADRESİNDEN ALINABİLİR.

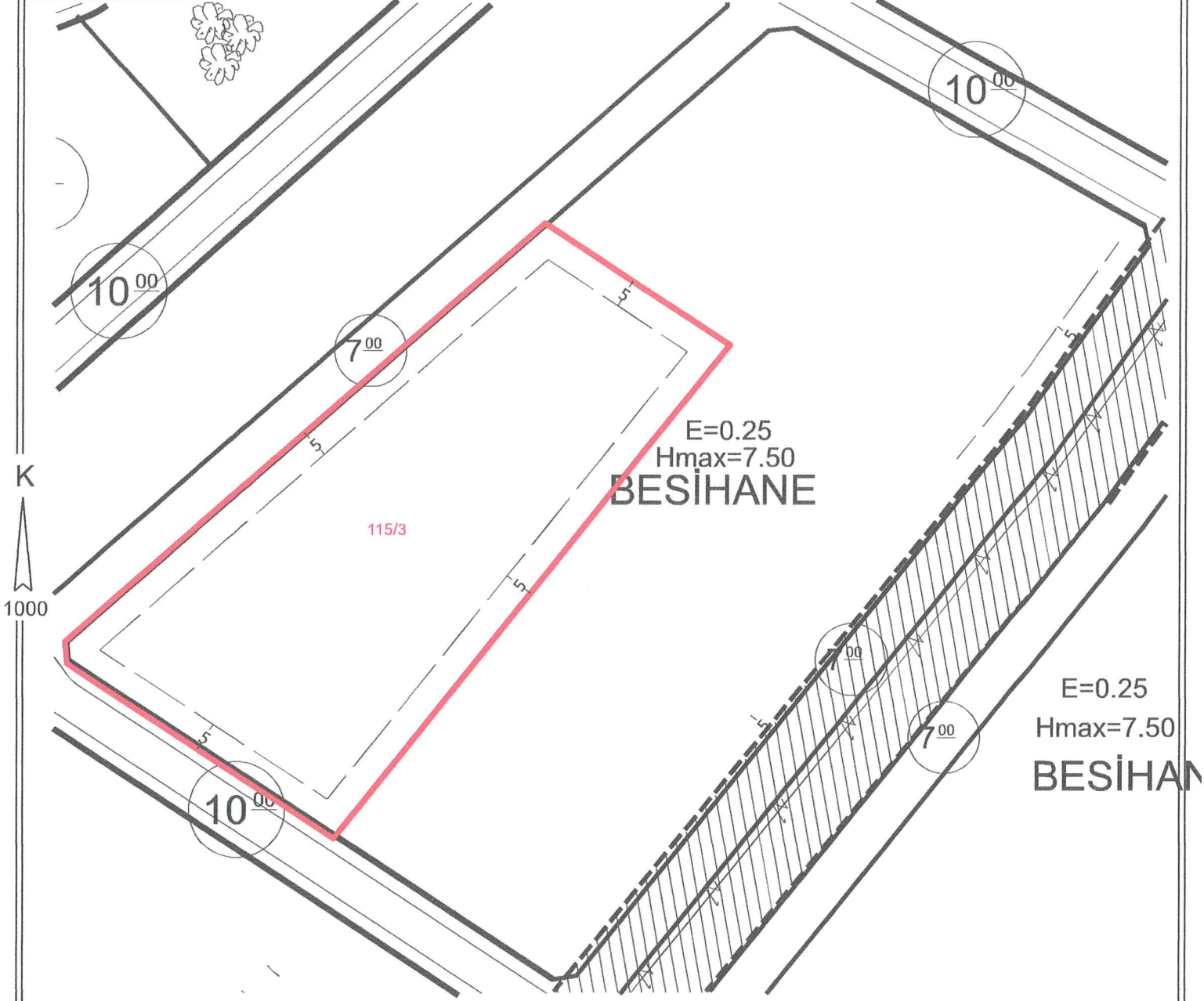


T.C.
KONYA
SEYDİŞEHİR BELEDİYESİ
İMAR VE ŞEHİRCİLİK MÜDÜRLÜĞÜ

İMAR DURUM BELGESİ

MAKBUZ

ADI/SOYADI	Seydişehir Belediyesi			TARİH	---	
TAPU MAHALLESİ	Çavuş	TAPU TESCİL TARİHİ	23.03.2020	NO	---	
İMAR DURUM BELGESİNDEKİ İSİMLER BİLGİ AMAÇLIDIR. RESMİ İŞLEMLERDE TAPU SENEDİNDEKİ İSİMLER GEÇERLİDİR.					VEZ. NO	---
İLGİ: 03.06.2020 TARİH ve E.2048 SAYILI TALEBE İSTİNADEN DÜZENLENMİŞTİR.						



PLAN NOTLARI:

1- İmar durum belgesinde belirtilmeyen hususlarda, varsa Konya Büyükşehir Belediye Meclisi tarafından il genelinde uygulamayı standartlaştırmak amacıyla alınmış uygulamaya yönelik kararlara ve Planlı Alanlar İmar Yönetmeliği hükümlerine uyulacaktır.

BİNA YÜKSEKLİĞİ	7.50 m.	İNŞAAT NIZAMI	Ayrık	Emsal	0.25
ÖN BAHÇE MESAFESİ	En az 5 m	PLAN ONAY TARİHİ/NO	04.01.2008/5	DEĞİŞİKLİK TARİHİ/NO	ÖLÇEK 1/1000
YAN BAHÇE MESAFESİ	En az 5 m	OTOPARK BÖLGE NO		KADASTRO, İMAR PAFTALAMA VE KOORDİNAT SİSTEMİ YEREL 'DİR	
ARKA BAHÇE MESAFESİ	---	PAFTA	ADA	PARSEL	m ²
JEOLÖJİK DURUM		İMAR PLANI	M27-C-14-C-4-B	115	3
ALAN KULLANIMI	BESİHANE ALANI	KADASTRO			5000.59

DÜZENLEYEN
08.06.2020

Serkan SAĞLAM
Harita Teknikeri

KONTROL EDEN
08.06.2020

Ramazan HARMANCI
Şehir Plancısı

ONAY
08.06.2020

Mehmet KELLE
İmar ve Şehircilik Müdürü V.

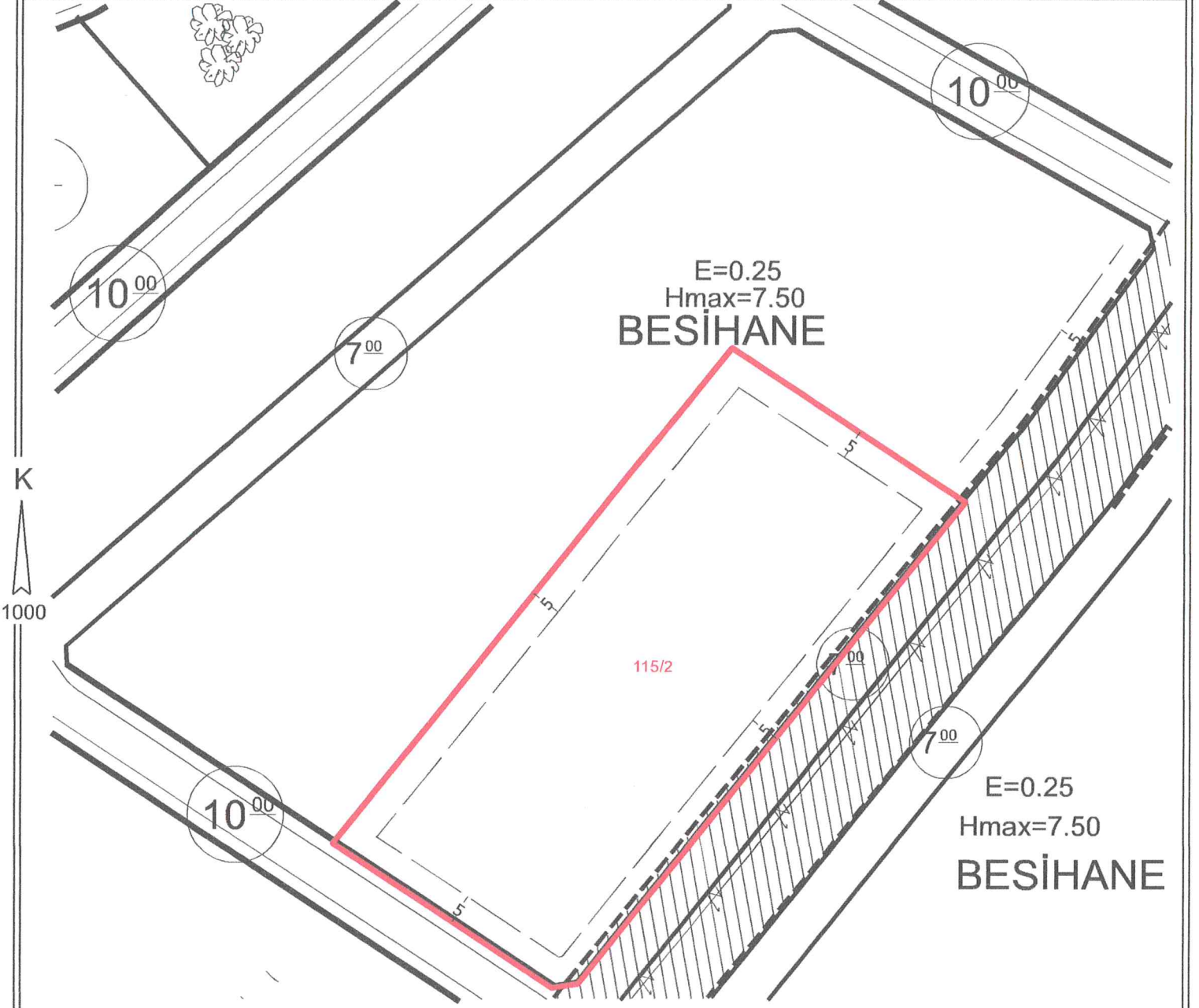
BU İMAR DURUMU YÜRÜRLÜKTEKİ İMAR PLANI VE MEVZUATA GÖRE TANZİM EDİLMİŞTİR. İMAR DURUMU İLE YALNIZ PROJE TANZİM EDİLEBİLİR. İNŞAAT YAPTIRILAMAZ. İMAR PLANINDA BİR DEĞİŞİKLİK OLURSA HERHANGİ BİR HAK İDDİA EDİLEMEZ. İMAR DURUMU İÇİN VERİLDİ. BİR YIL GEÇERLİDİR. SEHVEN HATALI VERİLEN İMAR ÇAPLARINDA İMAR PLANI GEÇERLİDİR. PARSELİN JEOLÖJİK DURUMU İLE İLGİLİ AYRINTILI BİLGİ www.konyakbs.com WEB ADRESİNDEN ALINABİLİR.



T.C.
KONYA
SEYDİŞEHİR BELEDİYESİ
İMAR VE ŞEHİRCİLİK MÜDÜRLÜĞÜ

İMAR DURUM BELGESİ

İMAR DURUM BELGESİ				MAKBUZ	
ADI/SOYADI	Seydişehir Belediyesi			TARİH	---
TAPU MAHALLESİ	Çavuş	TAPU TESCİL TARİHİ	23.03.2020	NO	---
İMAR DURUM BELGESİNDEKİ İSİMLER BİLGİ AMAÇLIDIR. RESMİ İŞLEMLERDE TAPU SENEDİNDEKİ İSİMLER GEÇERLİDİR.				VEZ. NO	---
İLGİ: 03.06.2020 TARİH ve E.2048 SAYILI TALEBE İSTİNADEN DÜZENLENMİŞTİR.					



PLAN NOTLARI:

1- İmar durum belgesinde belirtilmeyen hususlarda, varsa Konya Büyükşehir Belediye Meclisi tarafından il genelinde uygulamayı standartlaştırmak amacıyla alınmış uygulamaya yönelik kararlara ve Planlı Alanlar İmar Yönetmeliği hükümlerine uyulacaktır.

BİNA YÜKSEKLİĞİ	7.50 m.	İNŞAAT NİZAMI	Ayrık	Emsal	0.25
ÖN BAHÇE MESAFESİ	En az 5 m	PLAN ONAY TARİHİ/NO	04.01.2008/5	DEĞİŞİKLİK TARİHİ/NO	ÖLÇEK 1/1000
YAN BAHÇE MESAFESİ	En az 5 m	OTOPARK BÖLGE NO		KADASTRO, İMAR PAFTALAMA VE KOORDİNAT SİSTEMİ YEREL 'DİR	
ARKA BAHÇE MESAFESİ	---	PAFTA	ADA	PARSEL	m ²
JEOLOJİK DURUM		İMAR PLANI	M27-C-14-C-4-B	115	2
ALAN KULLANIMI	BESİHANE ALANI	KADASTRO			4999.58

DÜZENLEYEN
08.06.2020

Serkan SAĞLAM
Harita Teknikeri

KONTROL EDEN
08.06.2020

Ramazan HARMANCI
Şehir Plancısı

ONAY
08.06.2020

Mehmet KELLE
İmar ve Şehircilik Müdürü V.

BU İMAR DURUMU YÜRÜRLÜKTEKİ İMAR PLANI VE MEVZUATA GÖRE TANZİM EDİLMİŞTİR. İMAR DURUMU İLE YALNIZ PROJE TANZİM EDİLEBİLİR. İNŞAAT YAPTIRILAMAZ. İMAR PLANINDA BİR DEĞİŞİKLİK OLURSA HERHANGİ BİR HAK İDDİA EDİLEMEZ. İMAR DURUMU İÇİN VERİLDİ. BİR YIL GEÇERLİDİR. SEHVEN HATALI VERİLEN İMAR ÇAPLARINDA İMAR PLANI GEÇERLİDİR. PARSELİN JEOLOJİK DURUMU İLE İLGİLİ AYRINTILI BİLGİ www.konyakbs.com WEB ADRESİNDEN ALINABİLİR.

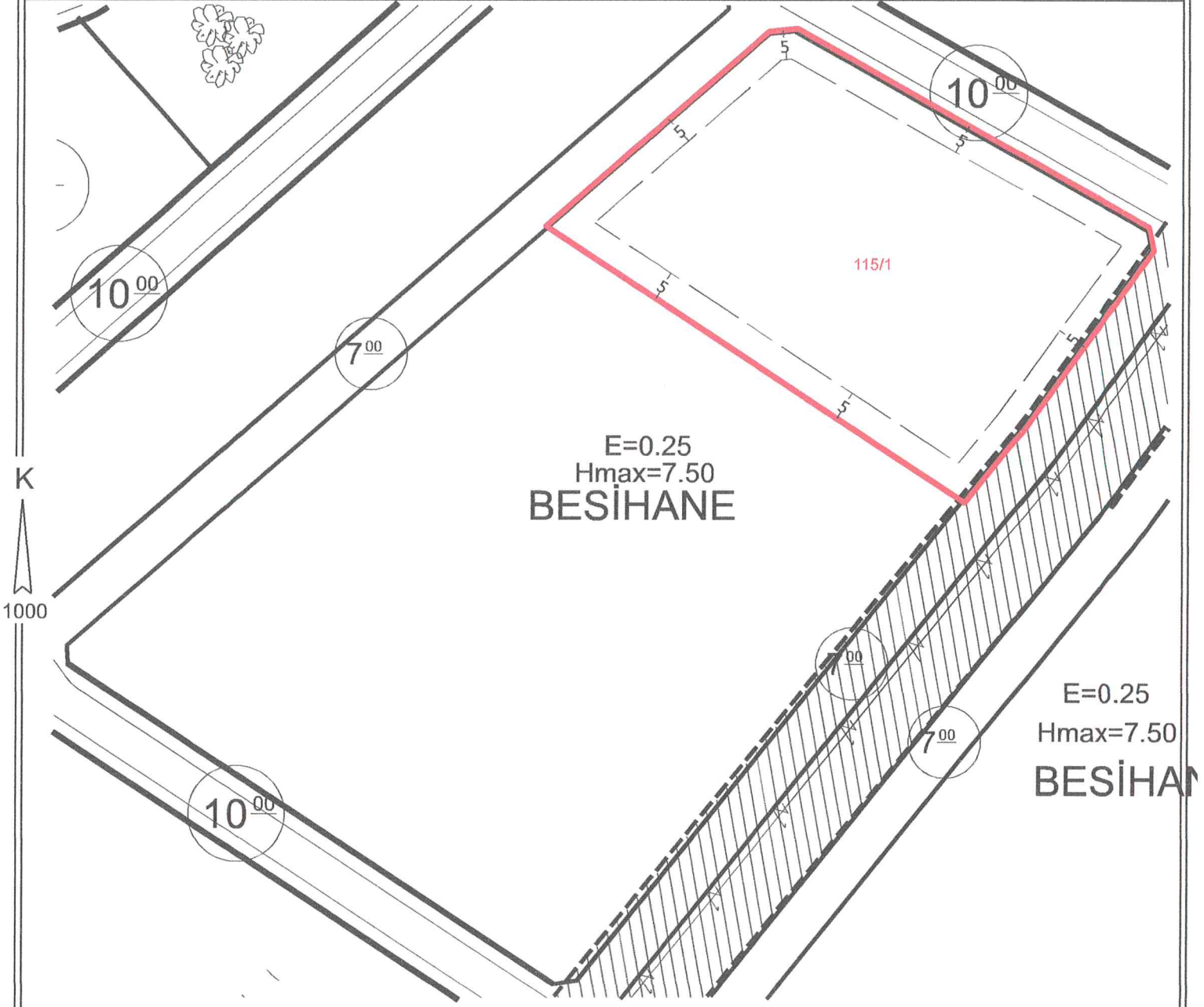


T.C.
KONYA
SEYDİŞEHİR BELEDİYESİ
İMAR VE ŞEHİRCİLİK MÜDÜRLÜĞÜ

İMAR DURUM BELGESİ

MAKBUZ

ADI/SOYADI	Seydişehir Belediyesi		TARİH	---	
TAPU MAHALLESİ	Çavuş	TAPU TESCİL TARİHİ	23.03.2020	NO	---
İMAR DURUM BELGESİNDEKİ İSİMLER BİLGİ AMAÇLIDIR. RESMİ İŞLEMLERDE TAPU SENEDİNDEKİ İSİMLER GEÇERLİDİR.				VEZ. NO	---
İLGİ: 03.06.2020 TARİH ve E.2048 SAYILI TALEBE İSTİNADEN DÜZENLENMİŞTİR.					



PLAN NOTLARI:

1- İmar durum belgesinde belirtilmeyen hususlarda, varsa Konya Büyükşehir Belediye Meclisi tarafından il genelinde uygulamayı standartlaştırmak amacıyla alınmış uygulamaya yönelik kararlara ve Planlı Alanlar İmar Yönetmeliği hükümlerine uyulacaktır.

BİNA YÜKSEKLİĞİ	7.50 m.	İNŞAAT NIZAMI	Ayrık	Emsal	0.25
ÖN BAHÇE MESAFESİ	En az 5 m	PLAN ONAY TARİHİ/NO	04.01.2008/5	DEĞİŞİKLİK TARİHİ/NO	ÖLÇEK 1/1000
YAN BAHÇE MESAFESİ	En az 5 m	OTOPARK BÖLGE NO	KADASTRO, İMAR PAFTALAMA VE KOORDİNAT SİSTEMİ YEREL 'DİR		
ARKA BAHÇE MESAFESİ	---	PAFTA	ADA	PARSEL	m ²
JEOLÖJİK DURUM		İMAR PLANI	M27-C-14-C-3-A/4-B	115	1
ALAN KULLANIMI	BESİHANE ALANI	KADASTRO			4199.01

DÜZENLEYEN
08.06.2020

Serkan SAĞLAM
Harita Teknikeri

KONTROL EDEN
08.06.2020

Ramazan HARMANCI
Şehir Plancısı

ONAY
08.06.2020

Mehmet KELLE
İmar ve Şehircilik Müdürü V.

BU İMAR DURUMU YÜRÜRLÜKTEKİ İMAR PLANI VE MEVZUATA GÖRE TANZİM EDİLMİŞTİR. İMAR DURUMU İLE YALNIZ PROJE TANZİM EDİLEBİLİR. İNŞAAT YAPTIRILAMAZ. İMAR PLANINDA BİR DEĞİŞİKLİK OLURSA HERHANGİ BİR HAK İDDİA EDİLEMEZ. İMAR DURUMU İÇİN VERİLDİ. BİR YIL GEÇERLİDİR. SEHVEN HATALI VERİLEN İMAR ÇAPLARINDA İMAR PLANI GEÇERLİDİR. PARSELİN JEOLÖJİK DURUMU İLE İLGİLİ AYRINTILI BİLGİ www.konyakbs.com WEB ADRESİNDEN ALINABİLİR.

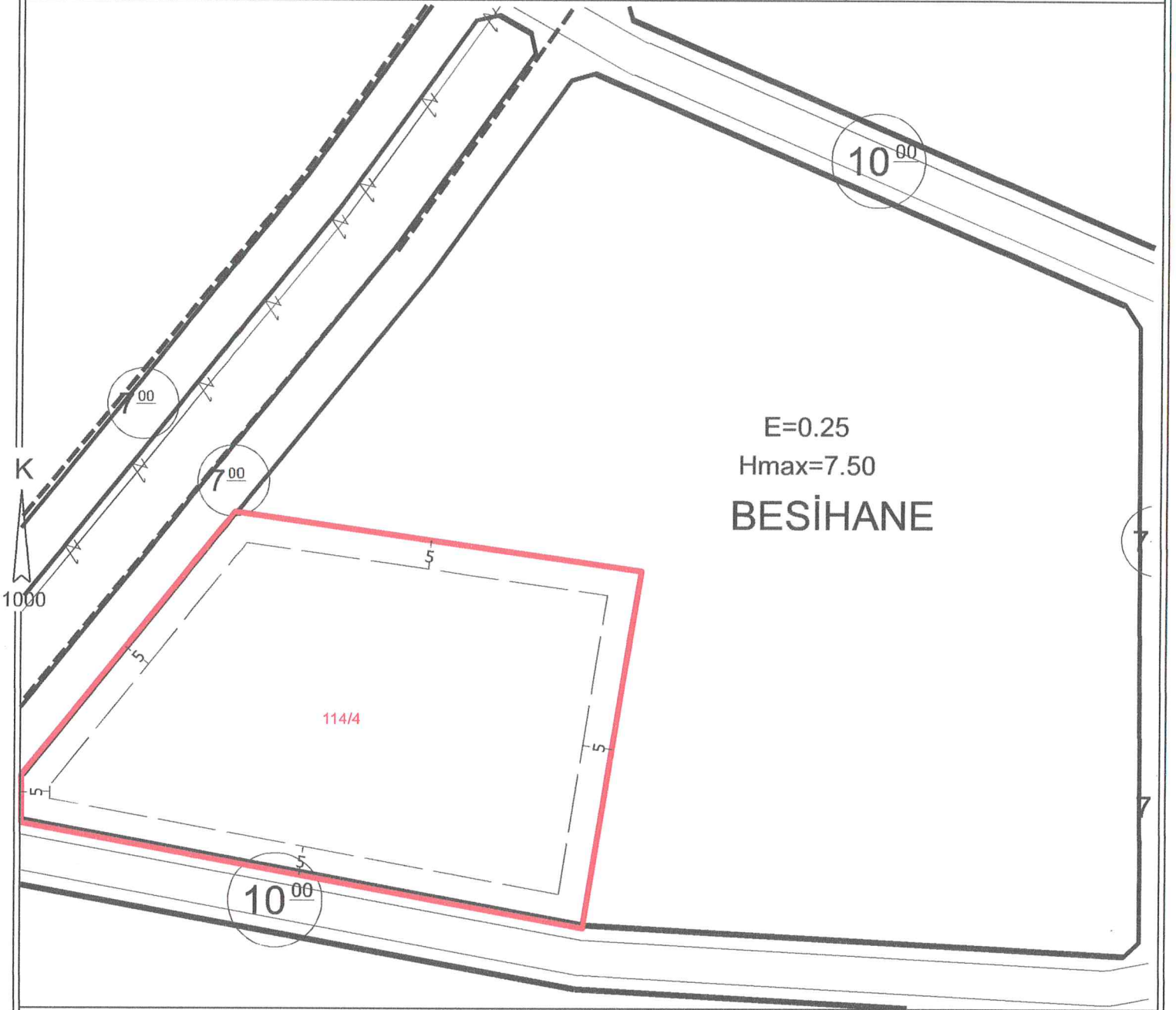


T.C.
KONYA
SEYDİŞEHİR BELEDİYESİ
İMAR VE ŞEHİRCİLİK MÜDÜRLÜĞÜ

İMAR DURUM BELGESİ

MAKBUZ

ADI/SOYADI	Seydişehir Belediyesi		TARİH	---	
TAPU MAHALLESİ	Çavuş	TAPU TESCİL TARİHİ	23.03.2020	NO	---
İMAR DURUM BELGESİNDEKİ İSİMLER BİLGİ AMAÇLIDIR. RESMİ İŞLEMLERDE TAPU SENEDİNDEKİ İSİMLER GEÇERLİDİR.				VEZ. NO	---
İLGİ: 03.06.2020 TARİH ve E.2048 SAYILI TALEBE İSTİNADEN DÜZENLENMİŞTİR.					



PLAN NOTLARI:

1- İmar durum belgesinde belirtilmeyen hususlarda, varsa Konya Büyükşehir Belediye Meclisi tarafından il genelinde uygulamayı standartlaştırmak amacıyla alınmış uygulamaya yönelik kararlara ve Planlı Alanlar İmar Yönetmeliği hükümlerine uyulacaktır.

BİNA YÜKSEKLİĞİ	7.50 m.	İNŞAAT NİZAMI	Ayrık	Emsal	0.25
ÖN BAHÇE MESAFESİ	En az 5 m	PLAN ONAY TARİHİ/NO	04.01.2008/5	DEĞİŞİKLİK TARİHİ/NO	ÖLÇEK 1/1000
YAN BAHÇE MESAFESİ	En az 5 m	OTOPARK BÖLGE NO		KADASTRO, İMAR PAFTALAMA VE KOORDİNAT SİSTEMİ YEREL 'DİR	
ARKA BAHÇE MESAFESİ	---	PAFTA	ADA	PARSEL	m ²
JEOLÖJİK DURUM		İMAR PLANI	M27-C-14-C-3-A	114	4
ALAN KULLANIMI	BESİHANE ALANI	KADASTRO			5235.8

DÜZENLEYEN
08.06.2020

Serkan SAĞLAM
Harita Teknikeri

KONTROL EDEN
08.06.2020

Ramazan HARMANCI
Şehir Plancısı

ONAY
08.06.2020

Mehmet KELLE
İmar ve Şehircilik Müdürü V.

BU İMAR DURUMU YÜRÜRLÜKTEKİ İMAR PLANI VE MEVZUATA GÖRE TANZİM EDİLMİŞTİR. İMAR DURUMU İLE YALNIZ PROJE TANZİM EDİLEBİLİR. İNŞAAT YAPTIRILAMAZ. İMAR PLANINDA BİR DEĞİŞİKLİK OLURSA HERHANGİ BİR HAK İDDİA EDİLEMEZ. İMAR DURUMU İÇİN VERİLDİ. BİR YIL GEÇERLİDİR. SEHVEN HATALI VERİLEN İMAR ÇAPLARINDA İMAR PLANI GEÇERLİDİR. PARSELİN JEOLÖJİK DURUMU İLE İLGİLİ AYRINTILI BİLGİ www.konyakbs.com WEB ADRESİNDEN ALINABİLİR.

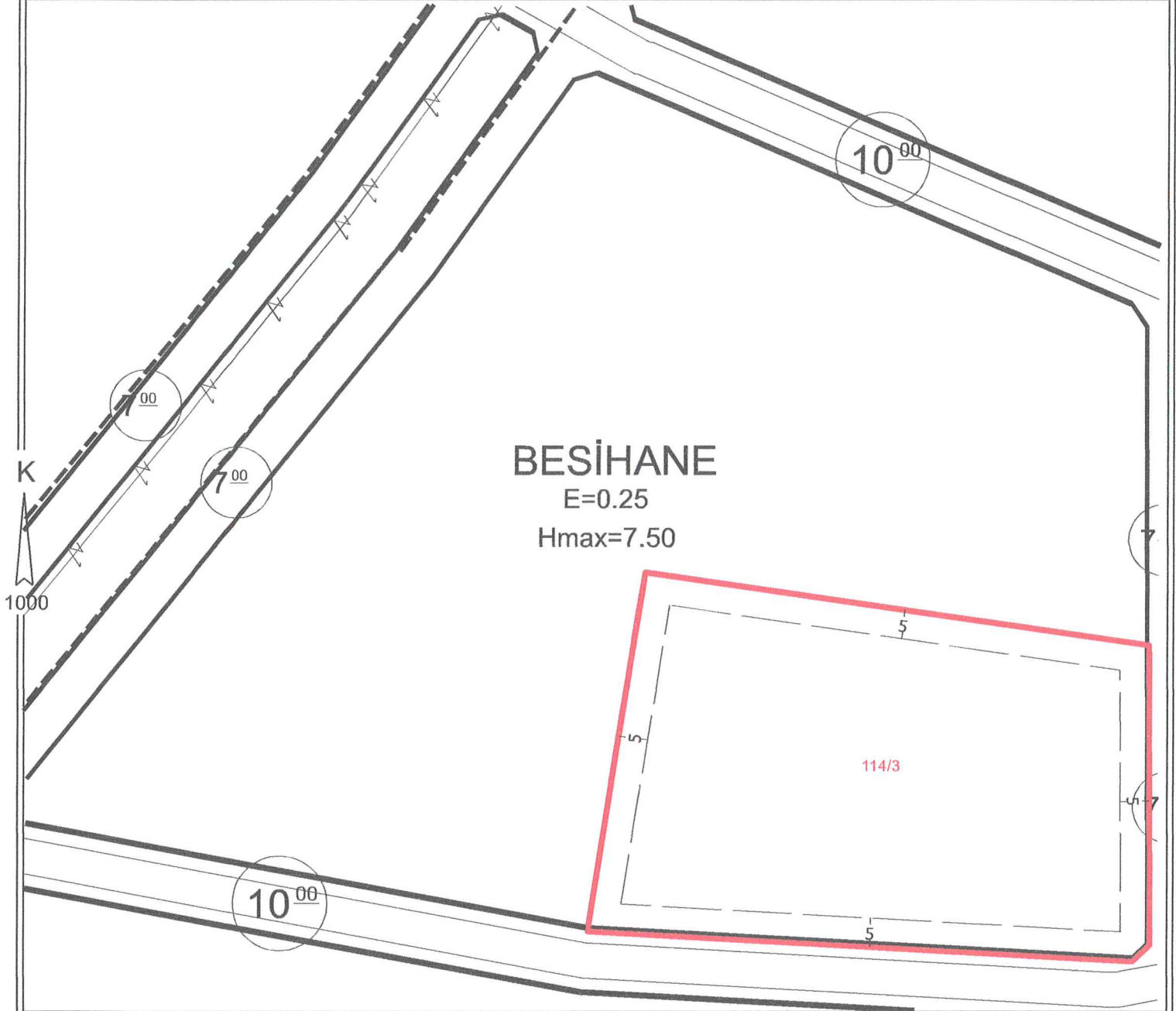


T.C.
KONYA
SEYDİŞEHİR BELEDİYESİ
İMAR VE ŞEHİRCİLİK MÜDÜRLÜĞÜ

İMAR DURUM BELGESİ

MAKBUZ

ADI/SOYADI	Seydişehir Belediyesi			TARİH	---
TAPU MAHALLESİ	Çavuş	TAPU TESCİL TARİHİ	23.03.2020	NO	---
İMAR DURUM BELGESİNDEKİ İSİMLER BİLGİ AMAÇLIDIR. RESMİ İŞLEMLERDE TAPU SENEDİNDEKİ İSİMLER GEÇERLİDİR.					
İLGİ: 03.06.2020 TARİH ve E.2048 SAYILI TALEBE İSTİNADEN DÜZENLENMİŞTİR.					



PLAN NOTLARI:

1- İmar durum belgesinde belirtilmeyen hususlarda, varsa Konya Büyükşehir Belediye Meclisi tarafından il genelinde uygulamayı standartlaştırmak amacıyla alınmış uygulamaya yönelik kararlara ve Planlı Alanlar İmar Yönetmeliği hükümlerine uyulacaktır.

BİNA YÜKSEKLİĞİ	7.50 m.	İNŞAAT NIZAMI	Ayrık	Emsal	0.25
ÖN BAHÇE MESAFESİ	En az 5 m	PLAN ONAY TARİHİ/NO	04.01.2008/5	DEĞİŞİKLİK TARİHİ/NO	ÖLÇEK 1/1000
YAN BAHÇE MESAFESİ	En az 5 m	OTOPARK BÖLGE NO		KADASTRO, İMAR PAFTALAMA VE KOORDİNAT SİSTEMİ YEREL DİR	
ARKA BAHÇE MESAFESİ	---	PAFTA	ADA	PARSEL	m ²
JEOLÖJİK DURUM		İMAR PLANI	M27-C-14-C-3-A	114	3
ALAN KULLANIMI	BESİHANE ALANI	KADASTRO			5271.88

DÜZENLEYEN
08.06.2020

Serkan SAĞLAM
Harita Teknikeri

KONTROL EDEN
08.06.2020

Ramazan HARMANCI
Şehir Plancısı

ONAY
08.06.2020

Mehmet KELLE
İmar ve Şehircilik Müdürü V.

BU İMAR DURUMU YÜRÜRLÜKTEKİ İMAR PLANI VE MEVZUATA GÖRE TANZİM EDİLMİŞTİR. İMAR DURUMU İLE YALNIZ PROJE TANZİM EDİLEBİLİR. İNŞAAT YAPTIRILAMAZ. İMAR PLANINDA BİR DEĞİŞİKLİK OLURSA HERHANGİ BİR HAK İDDİA EDİLEMEZ. İMAR DURUMU İÇİN VERİLDİ. BİR YIL GEÇERLİDİR. SEHVEN HATALI VERİLEN İMAR ÇAPLARINDA İMAR PLANI GEÇERLİDİR. PARSELİN JEOLÖJİK DURUMU İLE İLGİLİ AYRINTILI BİLGİ www.konyakbs.com WEB ADRESİNDEN ALINABİLİR.

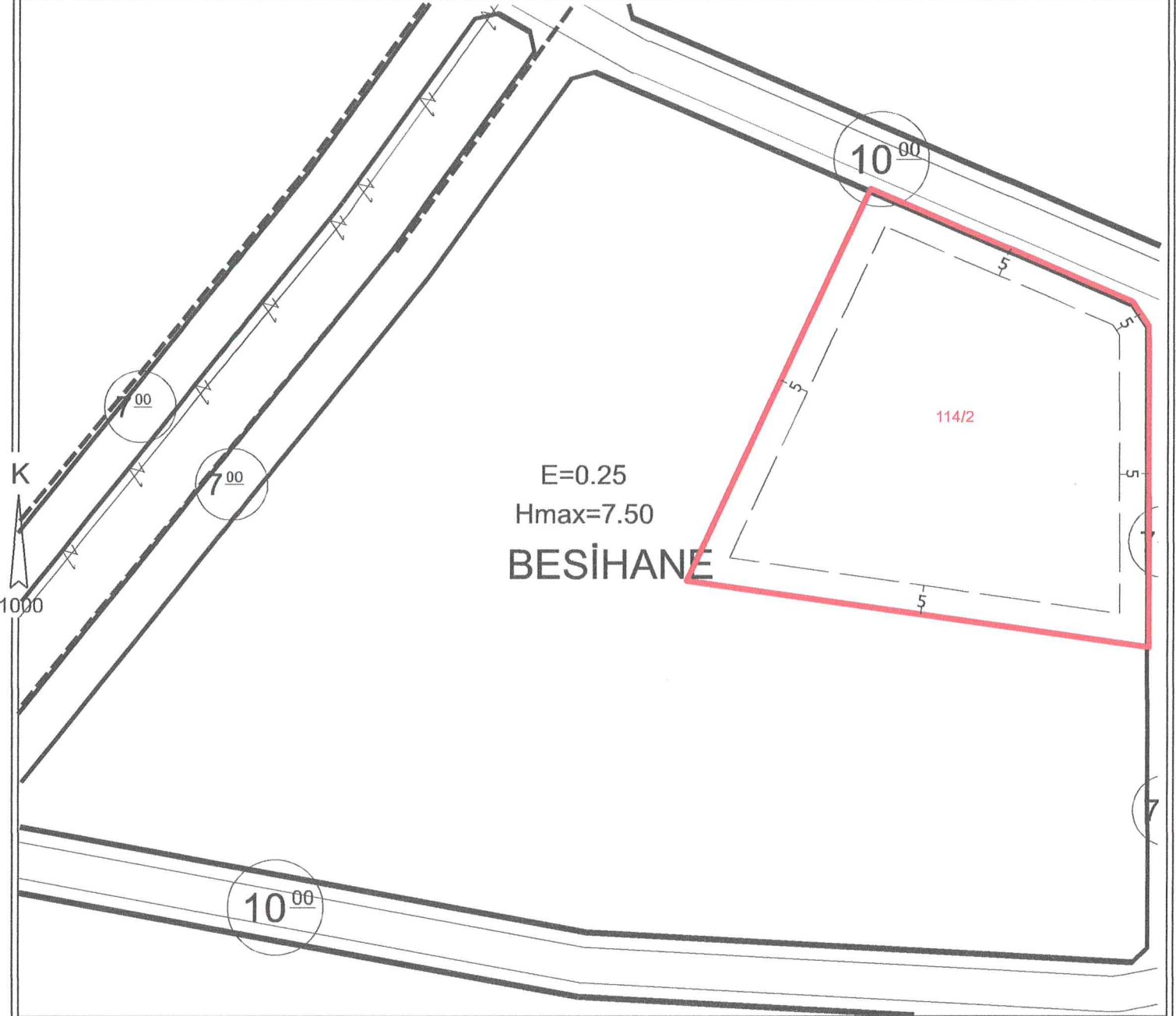


T.C.
KONYA
SEYDİŞEHİR BELEDİYESİ
İMAR VE ŞEHİRCİLİK MÜDÜRLÜĞÜ

İMAR DURUM BELGESİ

MAKBUZ

ADI/SOYADI	Seydişehir Belediyesi			TARİH	---
TAPU MAHALLESİ	Çavuş	TAPU TESCİL TARİHİ	23.03.2020	NO	---
İMAR DURUM BELGESİNDEKİ İSİMLER BİLGİ AMAÇLIDIR. RESMİ İŞLEMLERDE TAPU SENEDİNDEKİ İSİMLER GEÇERLİDİR.					
İLGİ: 03.06.2020 TARİH ve E.2048 SAYILI TALEBE İSTİNADEN DÜZENLENMİŞTİR.					



PLAN NOTLARI:

1- İmar durum belgesinde belirtilmeyen hususlarda, varsa Konya Büyükşehir Belediye Meclisi tarafından il genelinde uygulamayı standartlaştırmak amacıyla alınmış uygulamaya yönelik kararlara ve Planlı Alanlar İmar Yönetmeliği hükümlerine uyulacaktır.

BİNA YÜKSEKLİĞİ	7.50 m.	İNŞAAT NIZAMI	Ayrık	Emsal	0.25	ÖLÇEK	1/1000
ÖN BAHÇE MESAFESİ	En az 5 m	PLAN ONAY TARİHİ/NO	04.01.2008/5	DEĞİŞİKLİK TARİHİ/NO			
YAN BAHÇE MESAFESİ	En az 5 m	OTOPARK BÖLGE NO		KADASTRO, İMAR PAFTALAMA VE KOORDİNAT SİSTEMİ YEREL 'DİR			
ARKA BAHÇE MESAFESİ	---	PAFTA	ADA	PARSEL			
JEOLÖJİK DURUM		İMAR PLANI	M27-C-14-C-3-A	114	2		4131.23
ALAN KULLANIMI	BESİHANE ALANI	KADASTRO					

DÜZENLEYEN
08.06.2020

Serkan SAĞLAM
Harita Teknikeri

KONTROL EDEN
08.06.2020

Ramazan HARMANCI
Şehir Plancısı

ONAY
08.06.2020

Mehmet KELLE
İmar ve Şehircilik Müdürü V.

BU İMAR DURUMU YÜRÜRLÜKTEKİ İMAR PLANI VE MEVZUATA GÖRE TANZİM EDİLMİŞTİR. İMAR DURUMU İLE YALNIZ PROJE TANZİM EDİLEBİLİR. İNŞAAT YAPTIRILAMAZ. İMAR PLANINDA BİR DEĞİŞİKLİK OLURSA HERHANGİ BİR HAK İDDİA EDİLEMEZ. İMAR DURUMU İÇİN VERİLDİ. BİR YIL GEÇERLİDİR. SEHVEN HATALI VERİLEN İMAR ÇAPLARINDA İMAR PLANI GEÇERLİDİR. PARSELİN JEOLÖJİK DURUMU İLE İLGİLİ AYRINTILI BİLGİ www.konyakbs.com WEB ADRESİNDEN ALINABİLİR.

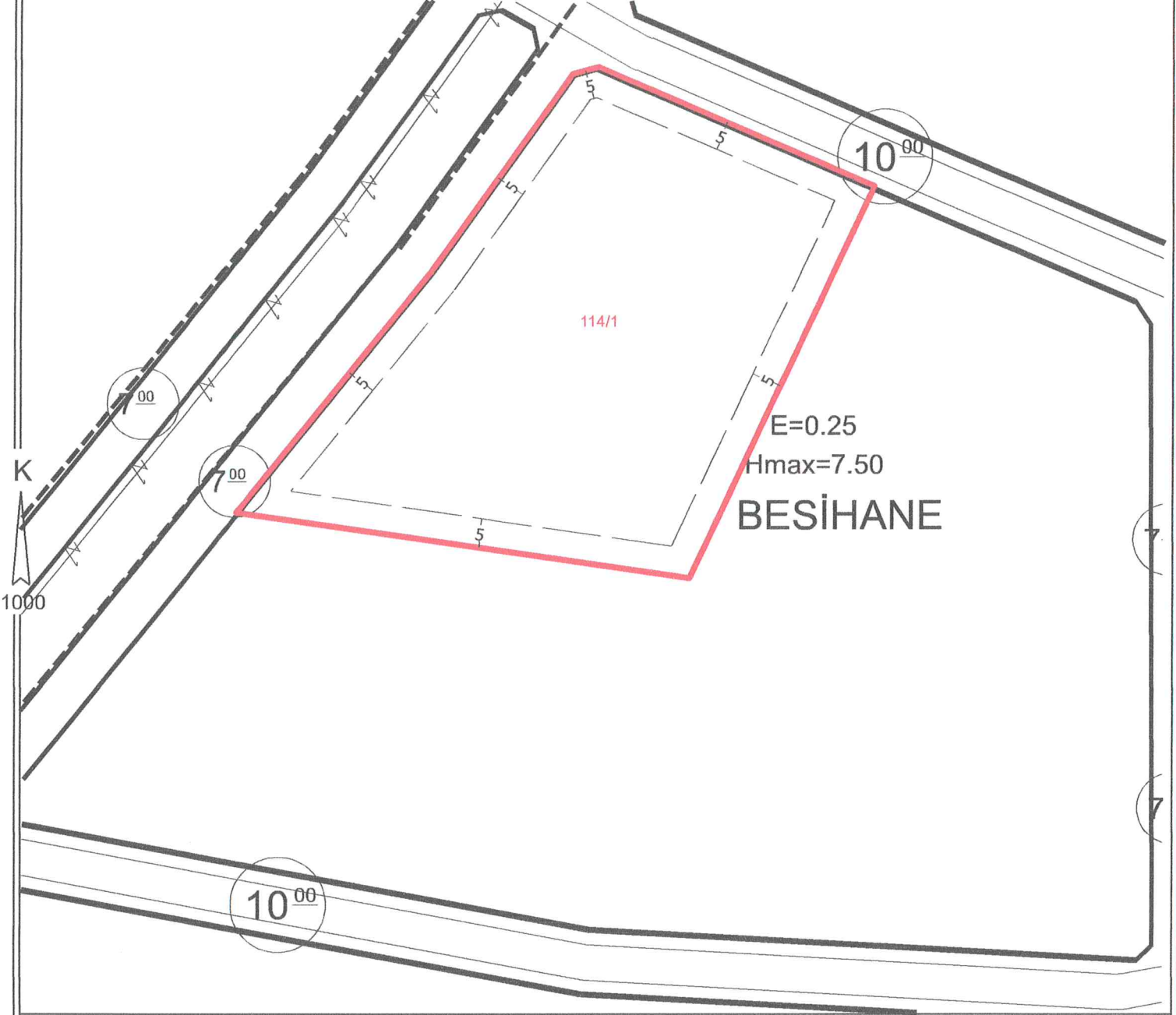


T.C.
KONYA
SEYDİŞEHİR BELEDİYESİ
İMAR VE ŞEHİRCİLİK MÜDÜRLÜĞÜ

İMAR DURUM BELGESİ

MAKBUZ

ADI/SOYADI	Seydişehir Belediyesi			TARİH	---
TAPU MAHALLESİ	Çavuş	TAPU TESCİL TARİHİ	23.03.2020	NO	---
İMAR DURUM BELGESİNDEKİ İSİMLER BİLGİ AMAÇLIDIR. RESMİ İŞLEMLERDE TAPU SENEDİNDEKİ İSİMLER GEÇERLİDİR.				VEZ. NO	---
İLGİ: 03.06.2020 TARİH ve E.2048 SAYILI TALEBE İSTİNADEN DÜZENLENMİŞTİR.					



PLAN NOTLARI:

1- İmar durum belgesinde belirtilmeyen hususlarda, varsa Konya Büyükşehir Belediye Meclisi tarafından il genelinde uygulamayı standartlaştırmak amacıyla alınmış uygulamaya yönelik kararlara ve Planlı Alanlar İmar Yönetmeliği hükümlerine uyulacaktır.

BİNA YÜKSEKLİĞİ	7.50 m.	İNŞAAT NİZAMI	Ayrık	Emsal	0.25	ÖLÇEK	1/1000
ÖN BAHÇE MESAFESİ	En az 5 m	PLAN ONAY TARİHİ/NO	04.01.2008/5	DEĞİŞİKLİK TARİHİ/NO			
YAN BAHÇE MESAFESİ	En az 5 m	OTOPARK BÖLGE NO		KADASTRO, İMAR PAFTALAMA VE KOORDİNAT SİSTEMİ YEREL 'DİR			
ARKA BAHÇE MESAFESİ	---	PAFTA		ADA	PARSEL		m²
JEOLJİK DURUM		İMAR PLANI	M27-C-14-C-3-A/4-B	114	1		5184.69
ALAN KULLANIMI	BESİHANE ALANI	KADASTRO					

DÜZENLEYEN
08.06.2020

Serkan SAĞLAM
Harita Teknikeri

KONTROL EDEN
08.06.2020

Ramazan HARMANCI
Şehir Plancısı

ONAY
08.06.2020

Mehmet KELLE
İmar ve Şehircilik Müdürü V.

BU İMAR DURUMU YÜRÜRLÜKTEKİ İMAR PLANI VE MEVZUATA GÖRE TANZİM EDİLMİŞTİR. İMAR DURUMU İLE YALNIZ PROJE TANZİM EDİLEBİLİR. İNŞAAT YAPTIRILAMAZ. İMAR PLANINDA BİR DEĞİŞİKLİK OLURSA HERHANGİ BİR HAK İDDİA EDİLEMEZ. İMAR DURUMU İÇİN VERİLDİ. BİR YIL GEÇERLİDİR. SEHVEN HATALI VERİLEN İMAR ÇAPLARINDA İMAR PLANI GEÇERLİDİR. PARSELİN JEOLJİK DURUMU İLE İLGİLİ AYRINTILI BİLGİ www.konyakbs.com WEB ADRESİNDEN ALINABİLİR.

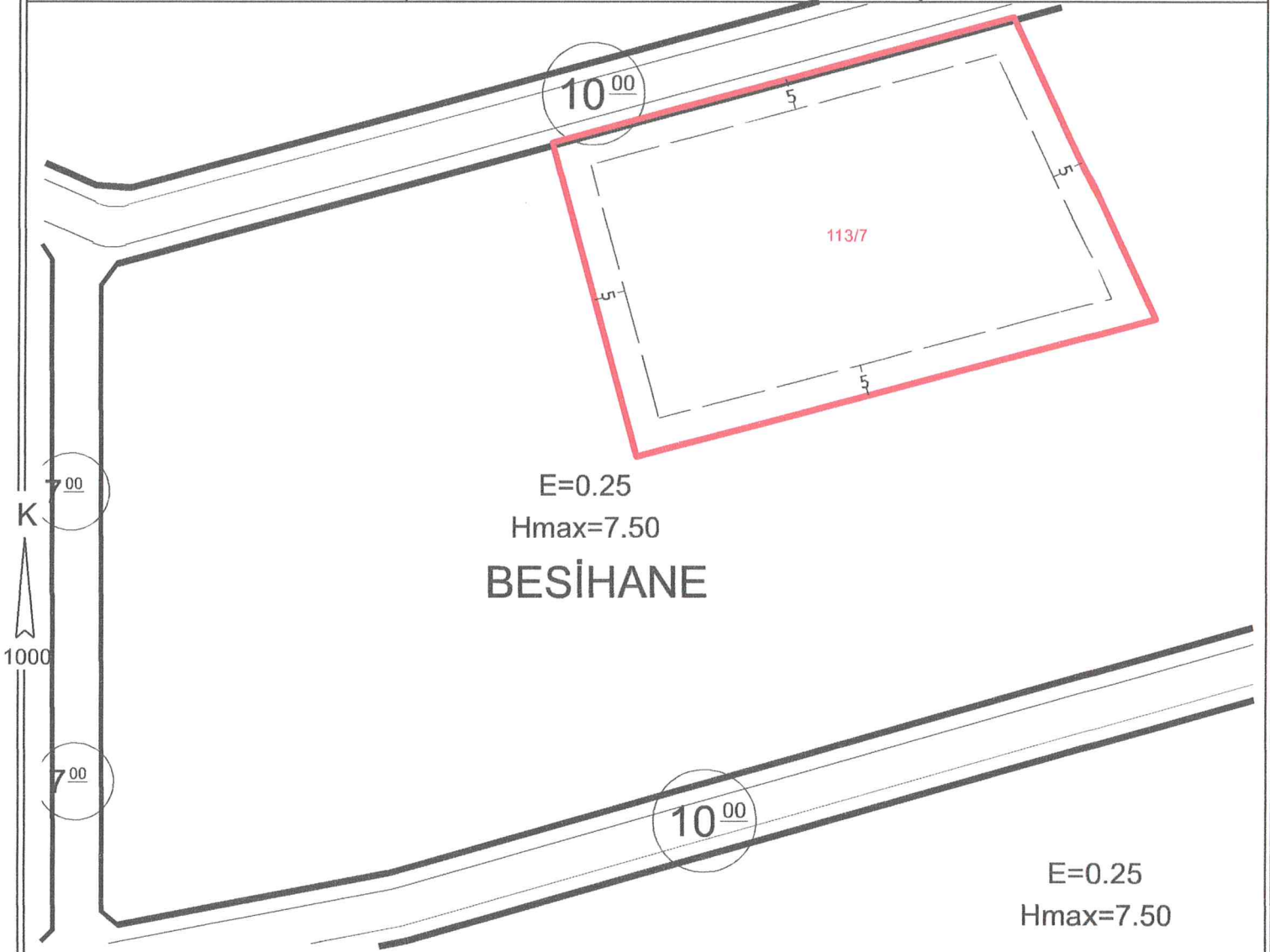


T.C.
KONYA
SEYDİŞEHİR BELEDİYESİ
İMAR VE ŞEHİRCİLİK MÜDÜRLÜĞÜ

İMAR DURUM BELGESİ

MAKBUZ

ADI/SOYADI	Seydişehir Belediyesi			TARİH	---	
TAPU MAHALLESİ	Çavuş	TAPU TESCİL TARİHİ	23.03.2020	NO	---	
İMAR DURUM BELGESİNDEKİ İSİMLER BİLGİ AMAÇLIDIR. RESMİ İŞLEMLERDE TAPU SENEDİNDEKİ İSİMLER GEÇERLİDİR.					VEZ. NO	---
İLGİ: 03.06.2020 TARİH ve E.2048 SAYILI TALEBE İSTİNADEN DÜZENLENMİŞTİR.						



PLAN NOTLARI:

1- İmar durum belgesinde belirtilmeyen hususlarda, varsa Konya Büyükşehir Belediye Meclisi tarafından il genelinde uygulamayı standartlaştırmak amacıyla alınmış uygulamaya yönelik kararlara ve Planlı Alanlar İmar Yönetmeliği hükümlerine uyulacaktır.

BİNA YÜKSEKLİĞİ	7.50 m.	İNŞAAT NIZAMI	Ayrık	Emsal	0.25
ÖN BAHÇE MESAFESİ	En az 5 m	PLAN ONAY TARİHİ/NO	04.01.2008/5	DEĞİŞİKLİK TARİHİ/NO	ÖLÇEK 1/1000
YAN BAHÇE MESAFESİ	En az 5 m	OTOPARK BÖLGE NO		KADASTRO, İMAR PAFTALAMA VE KOORDİNAT SİSTEMİ YEREL 'DİR	
ARKA BAHÇE MESAFESİ	En az 5 m	PAFTA	ADA	PARSEL	m ²
JEOLOJİK DURUM		İMAR PLANI	M27-C-14-C-3-A	113	7
ALAN KULLANIMI	BESİHANE ALANI	KADASTRO			4093.12

DÜZENLEYEN
08.06.2020

Serkan SAĞLAM
Harita Teknikeri

KONTROL EDEN
08.06.2020

Ramazan HARMANCI
Şehir Plancısı

ONAY
08.06.2020

Mehmet KELLE
İmar ve Şehircilik Müdürü V.

BU İMAR DURUMU YÜRÜRLÜKTEKİ İMAR PLANI VE MEVZUATA GÖRE TANZİM EDİLMİŞTİR. İMAR DURUMU İLE YALNIZ PROJE TANZİM EDİLEBİLİR. İNŞAAT YAPTIRILAMAZ. İMAR PLANINDA BİR DEĞİŞİKLİK OLURSA HERHANGİ BİR HAK İDDİA EDİLEMEZ. İMAR DURUMU İÇİN VERİLDİ. BİR YIL GEÇERLİDİR. SEHVEN HATALI VERİLEN İMAR ÇAPLARINDA İMAR PLANI GEÇERLİDİR. PARSELİN JEOLOJİK DURUMU İLE İLGİLİ AYRINTILI BİLGİ www.konyakbs.com WEB ADRESİNDEN ALINABİLİR.

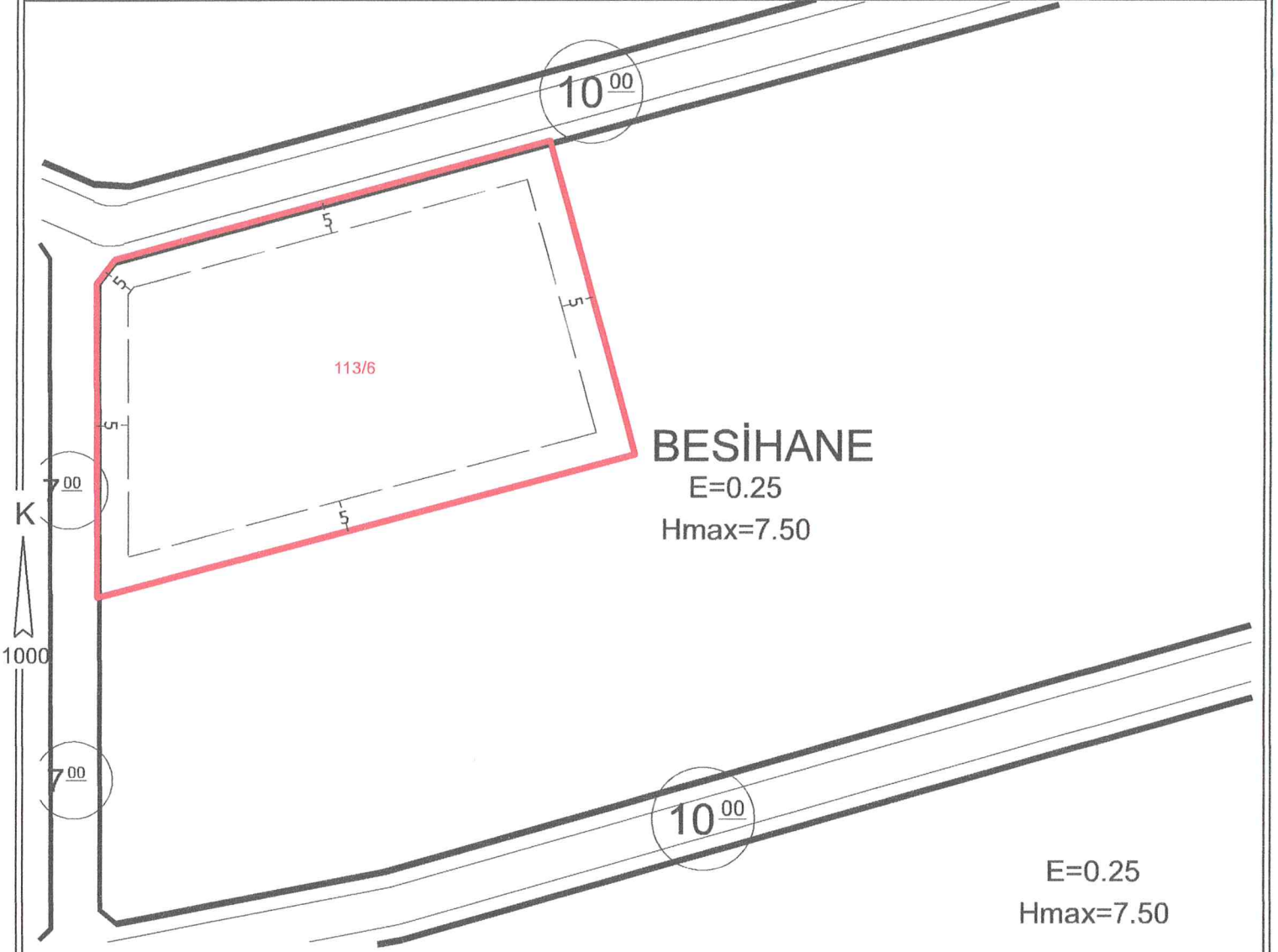


T.C.
KONYA
SEYDİŞEHİR BELEDİYESİ
İMAR VE ŞEHİRCİLİK MÜDÜRLÜĞÜ

İMAR DURUM BELGESİ

MAKBUZ

ADI/SOYADI	Seydişehir Belediyesi			TARİH	---
TAPU MAHALLESİ	Çavuş	TAPU TESCİL TARİHİ	23.03.2020	NO	---
İMAR DURUM BELGESİNDEKİ İSİMLER BİLGİ AMAÇLIDIR. RESMİ İŞLEMLERDE TAPU SENEDİNDEKİ İSİMLER GEÇERLİDİR.					
İLGİ: 03.06.2020 TARİH ve E.2048 SAYILI TALEBE İSTİNADEN DÜZENLENMİŞTİR.					



PLAN NOTLARI:

1- İmar durum belgesinde belirtilmeyen hususlarda, varsa Konya Büyükşehir Belediye Meclisi tarafından il genelinde uygulamayı standartlaştırmak amacıyla alınmış uygulamaya yönelik kararlara ve Planlı Alanlar İmar Yönetmeliği hükümlerine uyulacaktır.

BİNA YÜKSEKLİĞİ	7.50 m.	İNŞAAT NİZAMI	Ayrık	Emsal	0.25
ÖN BAHÇE MESAFESİ	En az 5 m	PLAN ONAY TARİHİ/NO	04.01.2008/5	DEĞİŞİKLİK TARİHİ/NO	ÖLÇEK 1/1000
YAN BAHÇE MESAFESİ	En az 5 m	OTOPARK BÖLGE NO		KADASTRO, İMAR PAFTALAMA VE KOORDİNAT SİSTEMİ YEREL 'DİR	
ARKA BAHÇE MESAFESİ	---	PAFTA	ADA	PARSEL	m ²
JEOLOJİK DURUM		İMAR PLANI	M27-C-14-C-3-A	113	6 4099.97
ALAN KULLANIMI	BESİHANE ALANI	KADASTRO			

DÜZENLEYEN
08.06.2020

Serkan SAĞLAM
Harita Teknikeri

KONTROL EDEN
08.06.2020

Ramazan HARMANCI
Şehir Plancısı

ONAY
08.06.2020

Muhammet KELLE
İmar ve Şehircilik Müdürü V.

BU İMAR DURUMU YÜRÜRLÜKTEKİ İMAR PLANI VE MEVZUATA GÖRE TANZİM EDİLMİŞTİR. İMAR DURUMU İLE YALNIZ PROJE TANZİM EDİLEBİLİR. İNŞAAT YAPTIRILAMAZ. İMAR PLANINDA BİR DEĞİŞİKLİK OLURSA HERHANGİ BİR HAK İDDİA EDİLEMEZ. İMAR DURUMU İÇİN VERİLDİ. BİR YIL GEÇERLİDİR. SEHVEN HATALI VERİLEN İMAR ÇAPLARINDA İMAR PLANI GEÇERLİDİR. PARSELİN JEOLOJİK DURUMU İLE İLGİLİ AYRINTILI BİLGİ www.konyakbs.com WEB ADRESİNDEN ALINABİLİR.

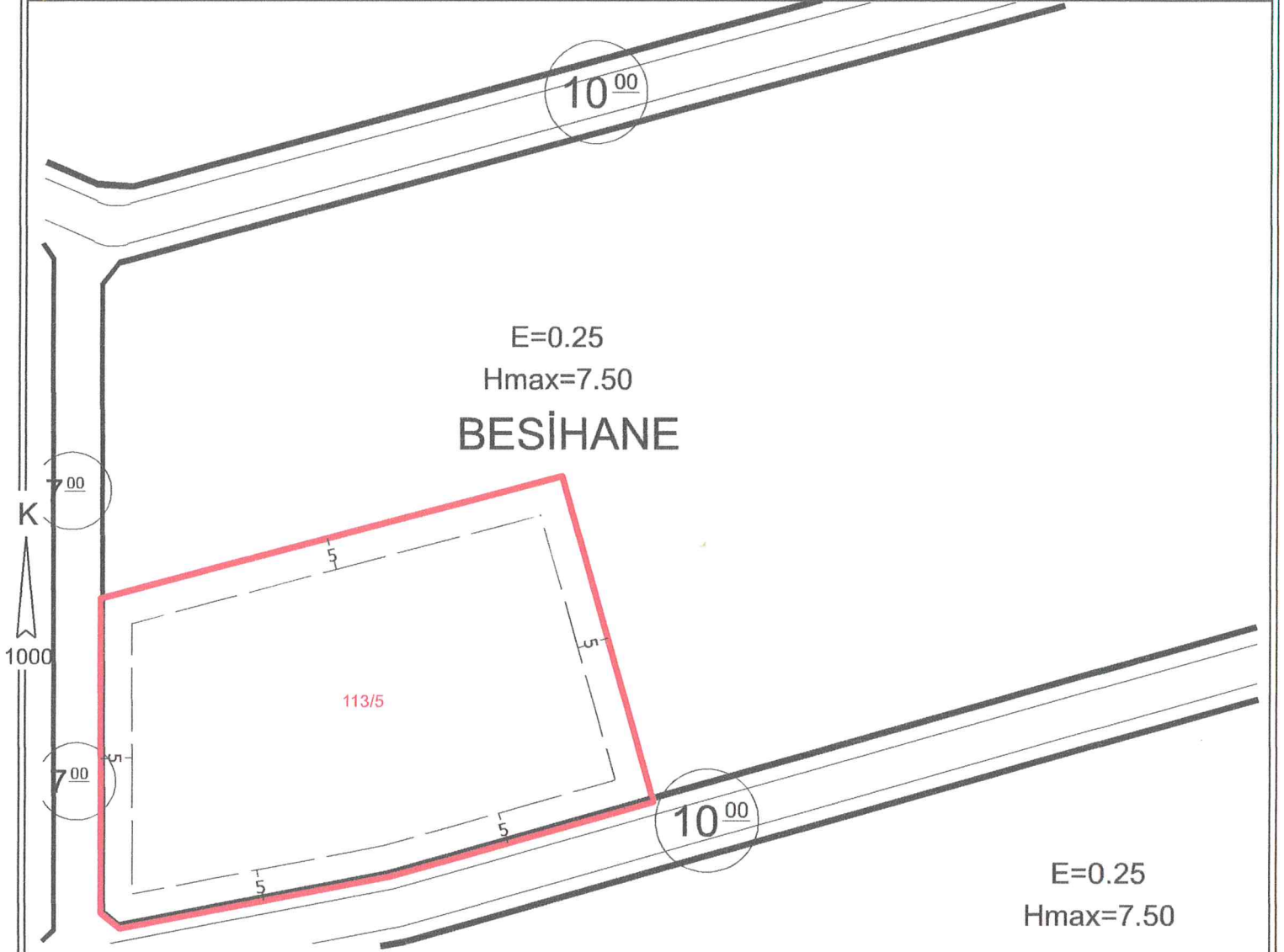


T.C.
KONYA
SEYDİŞEHİR BELEDİYESİ
İMAR VE ŞEHİRCİLİK MÜDÜRLÜĞÜ

İMAR DURUM BELGESİ

MAKBUZ

ADI/SOYADI	Seydişehir Belediyesi			TARİH	---
TAPU MAHALLESİ	Çavuş	TAPU TESCİL TARİHİ	23.03.2020	NO	---
İMAR DURUM BELGESİNDEKİ İSİMLER BİLGİ AMAÇLIDIR. RESMİ İŞLEMLERDE TAPU SENEDİNDEKİ İSİMLER GEÇERLİDİR.				VEZ. NO	---
İLGİ: 03.06.2020 TARİH ve E.2048 SAYILI TALEBE İSTİNADEN DÜZENLENMİŞTİR.					



PLAN NOTLARI:

BİNA YÜKSEKLİĞİ	7.50 m.	İNŞAAT NIZAMI	Ayrık	Emsal	0.25		
ÖN BAHÇE MESAFESİ	En az 5 m	PLAN ONAY TARİHİ/NO	04.01.2008/5	DEĞİŞİKLİK TARİHİ/NO		ÖLÇEK	1/1000
YAN BAHÇE MESAFESİ	En az 5 m	OTOPARK BÖLGE NO		KADASTRO, İMAR PAFTALAMA VE KOORDİNAT SİSTEMİ YEREL 'DİR			
ARKA BAHÇE MESAFESİ	---	PAFTA		ADA	PARSEL	m ²	
JEOLOJİK DURUM		İMAR PLANI	M27-C-14-C-3-A/3-D	113	5	4340.19	
ALAN KULLANIMI	BESİHANE ALANI	KADASTRO					

DÜZENLEYEN
08.06.2020

Serkan SAĞLAM
Harita Teknikeri

KONTROL EDEN
08.06.2020

Ramazan HARMANCI
Şehir Plancısı

ONAY
08.06.2020

Memmet KELLE
İmar ve Şehircilik Müdürü V.

BU İMAR DURUMU YÜRÜRLÜKTEKİ İMAR PLANI VE MEVZUATA GÖRE TANZİM EDİLMİŞTİR. İMAR DURUMU İLE YALNIZ PROJE TANZİM EDİLEBİLİR. İNŞAAT YAPTIRILAMAZ. İMAR PLANINDA BİR DEĞİŞİKLİK OLURSA HERHANGİ BİR HAK İDDİA EDİLEMEZ. İMAR DURUMU İÇİN VERİLDİ. BİR YIL GEÇERLİDİR. SEHVEN HATALI VERİLEN İMAR ÇAPLARINDA İMAR PLANI GEÇERLİDİR. PARSELİN JEOLOJİK DURUMU İLE İLGİLİ AYRINTILI BİLGİ www.konyakbs.com WEB ADRESİNDEN ALINABİLİR.

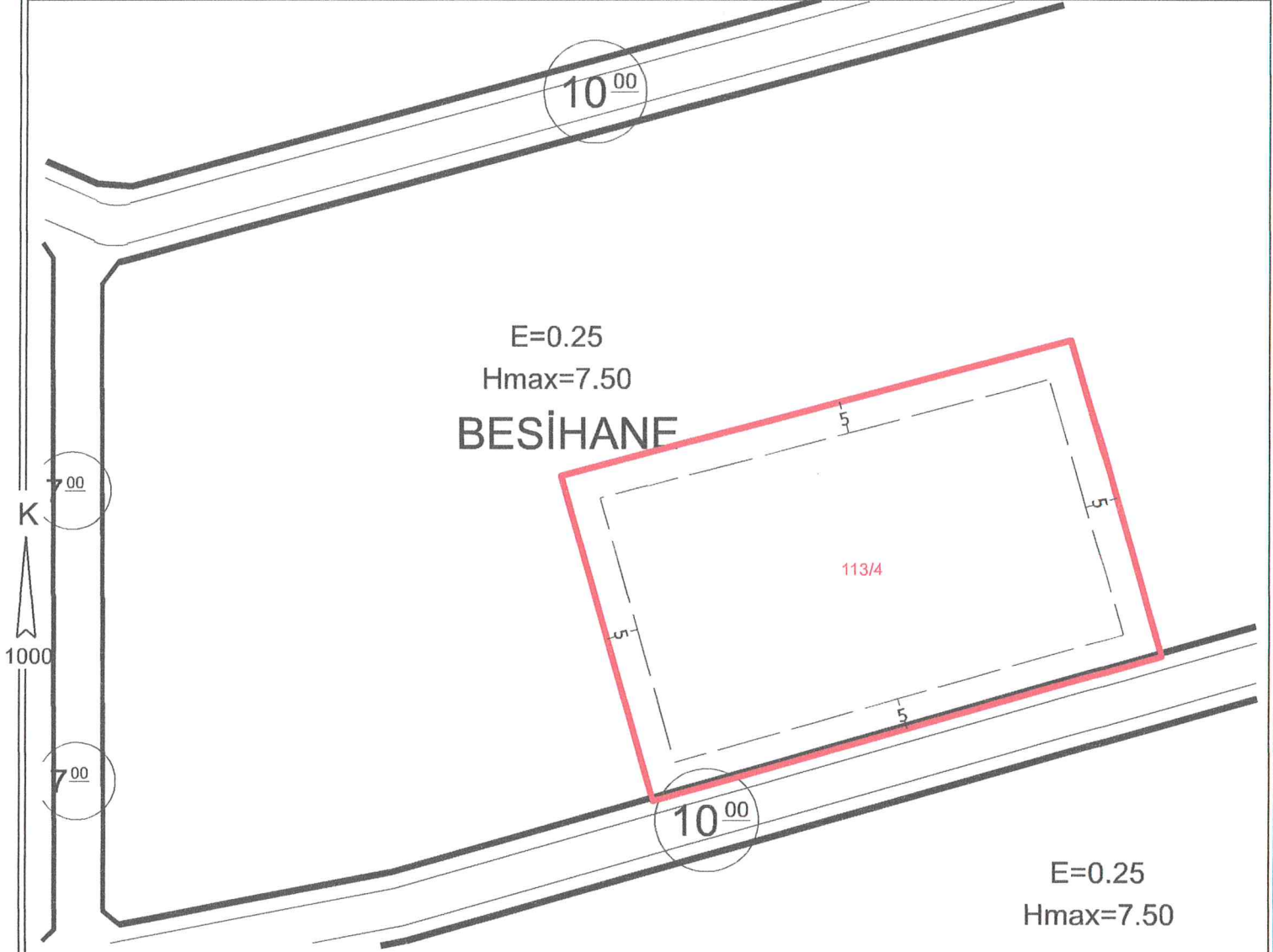


T.C.
KONYA
SEYDİŞEHİR BELEDİYESİ
İMAR VE ŞEHİRCİLİK MÜDÜRLÜĞÜ

İMAR DURUM BELGESİ

MAKBUZ

ADI/SOYADI	Seydişehir Belediyesi			TARİH	---
TAPU MAHALLESİ	Çavuş	TAPU TESCİL TARİHİ	23.03.2020	NO	---
İMAR DURUM BELGESİNDEKİ İSİMLER BİLGİ AMAÇLIDIR. RESMİ İŞLEMLERDE TAPU SENEDİNDEKİ İSİMLER GEÇERLİDİR.					
İLGİ: 03.06.2020 TARİH ve E.2048 SAYILI TALEBE İSTİNADEN DÜZENLENMİŞTİR.					



PLAN NOTLARI:

1- İmar durum belgesinde belirtilmeyen hususlarda, varsa Konya Büyükşehir Belediye Meclisi tarafından il genelinde uygulamayı standartlaştırmak amacıyla alınmış uygulamaya yönelik kararlara ve Planlı Alanlar İmar Yönetmeliği hükümlerine uyulacaktır.

BİNA YÜKSEKLİĞİ	7.50 m.	İNŞAAT NIZAMI	Ayrık	Emsal	0.25
ÖN BAHÇE MESAFESİ	En az 5 m	PLAN ONAY TARİHİ/NO	04.01.2008/5	DEĞİŞİKLİK TARİHİ/NO	ÖLÇEK 1/1000
YAN BAHÇE MESAFESİ	En az 5 m	OTOPARK BÖLGE NO		KADASTRO, İMAR PAFTALAMA VE KOORDİNAT SİSTEMİ YEREL 'DİR	
ARKA BAHÇE MESAFESİ	En az 5 m		PAFTA	ADA	PARSEL m ²
JEOLÖJİK DURUM		İMAR PLANI	M27-C-14-C-3-A/3-D	113	4 4333.85
ALAN KULLANIMI	BESİHANE ALANI	KADASTRO			

DÜZENLEYEN
08.06.2020

Serkan SAĞLAM
Harita Teknikeri

KONTROL EDEN
08.06.2020

Ramazan HARMANCI
Şehir Plancısı

ONAY
08.06.2020

Mehmet KELLE
İmar ve Şehircilik Müdürü V.

BU İMAR DURUMU YÜRÜRLÜKTEKİ İMAR PLANI VE MEVZUATA GÖRE TANZİM EDİLMİŞTİR. İMAR DURUMU İLE YALNIZ PROJE TANZİM EDİLEBİLİR. İNŞAAT YAPTIRILAMAZ. İMAR PLANINDA BİR DEĞİŞİKLİK OLURSA HERHANGİ BİR HAK İDDİA EDİLEMEZ. İMAR DURUMU İÇİN VERİLDİ. BİR YIL GEÇERLİDİR. SEHVEN HATALI VERİLEN İMAR ÇAPLARINDA İMAR PLANI GEÇERLİDİR. PARSELİN JEOLÖJİK DURUMU İLE İLGİLİ AYRINTILI BİLGİ www.konyakbs.com WEB ADRESİNDEN ALINABİLİR.



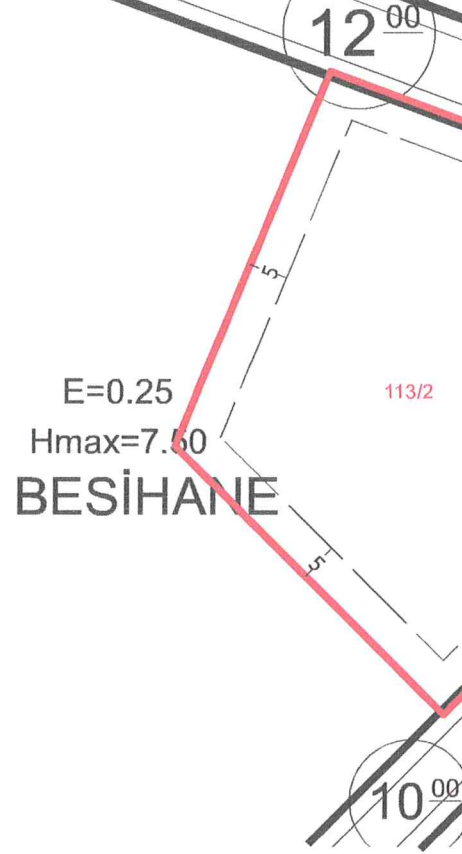
T.C.
KONYA
SEYDİŞEHİR BELEDİYESİ
İMAR VE ŞEHİRCİLİK MÜDÜRLÜĞÜ

İMAR DURUM BELGESİ

MAKBUZ

ADI/SOYADI	Seydişehir Belediyesi			TARİH	---
TAPU MAHALLESİ	Çavuş	TAPU TESCİL TARİHİ	23.03.2020	NO	---
İMAR DURUM BELGESİNDEKİ İSİMLER BİLGİ AMAÇLIDIR. RESMİ İŞLEMLERDE TAPU SENEDİNDEKİ İSİMLER GEÇERLİDİR.				VEZ. NO	---
İLGİ: 03.06.2020 TARİH ve E.2048 SAYILI TALEBE İSTİNADEN DÜZENLENMİŞTİR.					

K
1000



PLAN NOTLARI:

1- İmar durum belgesinde belirtilmeyen hususlarda, varsa Konya Büyükşehir Belediye Meclisi tarafından il genelinde uygulamayı standartlaştırmak amacıyla alınmış uygulamaya yönelik kararlara ve Planlı Alanlar İmar Yönetmeliği hükümlerine uyulacaktır.

BİNA YÜKSEKLİĞİ	7.50 m.	İNŞAAT NİZAMI	Ayrık	Emsal	0.25		
ÖN BAHÇE MESAFESİ	En az 5 m	PLAN ONAY TARİHİ/NO	04.01.2008/5	DEĞİŞİKLİK TARİHİ/NO		ÖLÇEK	1/1000
YAN BAHÇE MESAFESİ	En az 5 m	OTOPARK BÖLGE NO		KADASTRO, İMAR PAFTALAMA VE KOORDİNAT SİSTEMİ YEREL 'DİR			
ARKA BAHÇE MESAFESİ	---	PAFTA		ADA	PARSEL	m²	
JEOLOJİK DURUM		İMAR PLANI	M27-C-14-C-3-A	113	2	3337.91	
ALAN KULLANIMI	BESİHANE ALANI	KADASTRO					

DÜZENLEYEN
08.06.2020

Serkan SAĞLAM
Harita Teknikeri

KONTROL EDEN
08.06.2020

Ramazan HARMANCI
Şehir Plancısı

ONAY
08.06.2020

Mehmet KELLE
İmar ve Şehircilik Müdürü V.

BU İMAR DURUMU YÜRÜRLÜKTEKİ İMAR PLANI VE MEVZUATA GÖRE TANZİM EDİLMİŞTİR. İMAR DURUMU İLE YALNIZ PROJE TANZİM EDİLEBİLİR. İNŞAAT YAPILAMAZ. İMAR PLANINDA BİR DEĞİŞİKLİK OLURSA HERHANGİ BİR HAK İDDİA EDİLEMEZ. İMAR DURUMU İÇİN VERİLDİ. BİR YIL GEÇERLİDİR. SEHVEN HATALI VERİLEN İMAR ÇAPLARINDA İMAR PLANI GEÇERLİDİR. PARSELİN JEOLOJİK DURUMU İLE İLGİLİ AYRINTILI BİLGİ www.konyakbs.com WEB ADRESİNDEN ALINABİLİR.

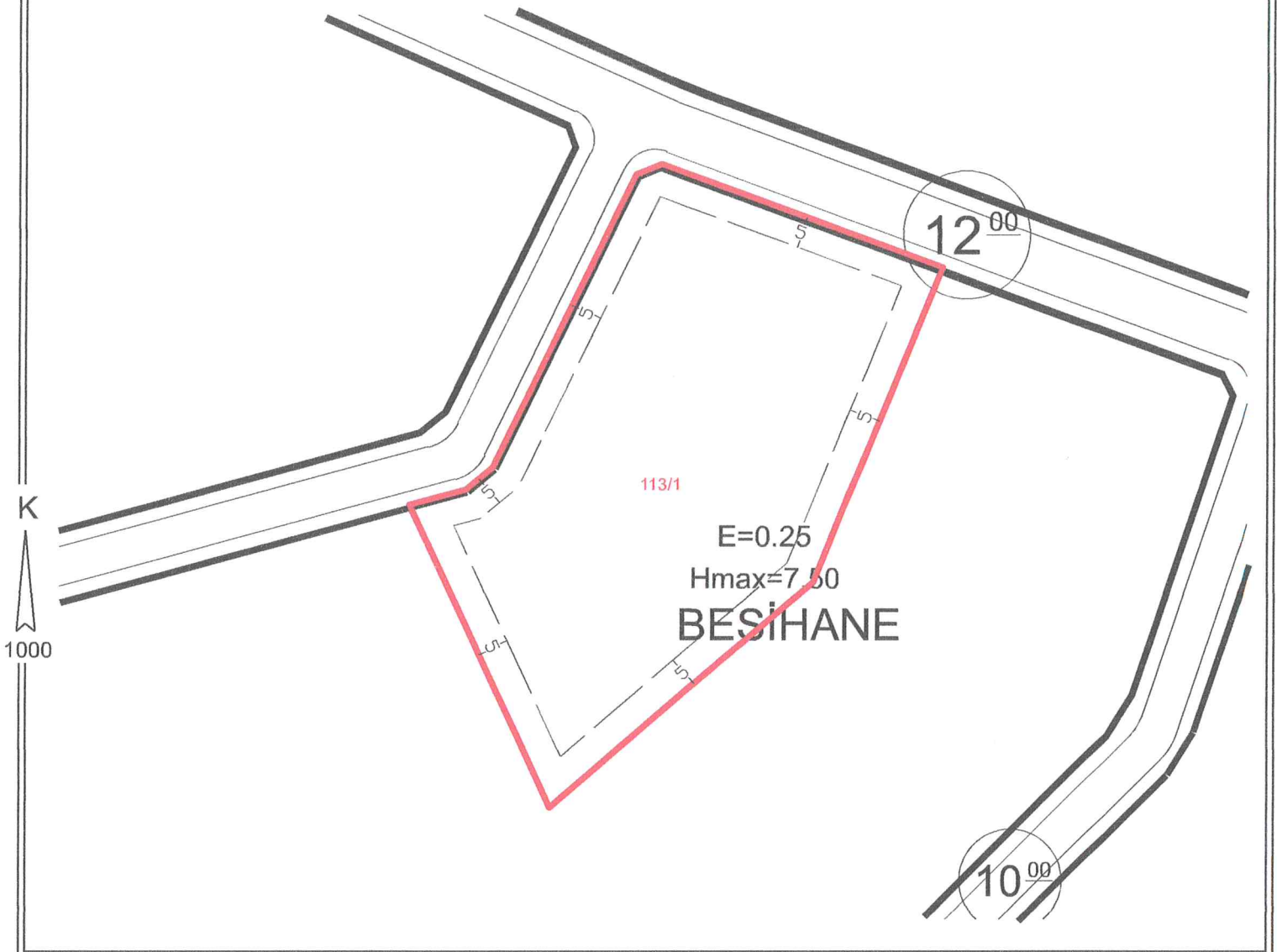


T.C.
KONYA
SEYDİŞEHİR BELEDİYESİ
İMAR VE ŞEHİRCİLİK MÜDÜRLÜĞÜ

İMAR DURUM BELGESİ

MAKBUZ

ADI/SOYADI	Seydişehir Belediyesi			TARİH	---
TAPU MAHALLESİ	Çavuş	TAPU TESCİL TARİHİ	23.03.2020	NO	---
İMAR DURUM BELGESİNDEKİ İSİMLER BİLGİ AMAÇLIDIR. RESMİ İŞLEMLERDE TAPU SENEDİNDEKİ İSİMLER GEÇERLİDİR.				VEZ. NO	---
İLGİ: 03.06.2020 TARİH ve E.2048 SAYILI TALEBE İSTİNADEN DÜZENLENMİŞTİR.					



PLAN NOTLARI:

1- İmar durum belgesinde belirtilmeyen hususlarda, varsa Konya Büyükşehir Belediye Meclisi tarafından il genelinde uygulamayı standartlaştırmak amacıyla alınmış uygulamaya yönelik kararlara ve Planlı Alanlar İmar Yönetmeliği hükümlerine uyulacaktır.

BİNA YÜKSEKLİĞİ	7.50 m.	İNŞAAT NIZAMI	Ayrık	Emsal	0.25
ÖN BAHÇE MESAFESİ	En az 5 m	PLAN ONAY TARİHİ/NO	04.01.2008/5	DEĞİŞİKLİK TARİHİ/NO	ÖLÇEK 1/1000
YAN BAHÇE MESAFESİ	En az 5 m	OTOPARK BÖLGE NO		KADASTRO, İMAR PAFTALAMA VE KOORDİNAT SİSTEMİ YEREL 'DİR	
ARKA BAHÇE MESAFESİ	---	PAFTA		ADA	PARSEL
JEOLOJİK DURUM		İMAR PLANI	M27-C-14-C-3-A	113	1
ALAN KULLANIMI	BESİHANE ALANI	KADASTRO			4410.18

DÜZENLEYEN 08.06.2020	KONTROL EDEN 08.06.2020	ONAY 08.06.2020
 Serkan SAĞLAM Harita Teknikeri	 Ramazan HARMANCI Şehir Plancısı	 Mehmet HELLE İmar ve Şehircilik Müdürü V.

BU İMAR DURUMU YÜRÜRLÜKTEKİ İMAR PLANI VE MEVZUATA GÖRE TANZİM EDİLMİŞTİR. İMAR DURUMU İLE YALNIZ PROJE TANZİM EDİLEBİLİR. İNŞAAT YAPTIYRILAMAZ. İMAR PLANINDA BİR DEĞİŞİKLİK OLURSA HERHANGİ BİR HAK İDDİA EDİLEMEZ. İMAR DURUMU İÇİN VERİLDİ. BİR YIL GEÇERLİDİR. SEHYEN HATALI VERİLEN İMAR ÇAPLARINDA İMAR PLANI GEÇERLİDİR. PARSELİN JEOLOJİK DURUMU İLE İLGİLİ AYRINTILI BİLGİ www.konyakbs.com WEB ADRESİNDEN ALINABİLİR.



T.C.
KONYA
SEYDİŞEHİR BELEDİYESİ
İMAR VE ŞEHİRCİLİK MÜDÜRLÜĞÜ

İMAR DURUM BELGESİ

MAKBUZ

ADI/SOYADI	Seydişehir Belediyesi		TARİH	---
TAPU MAHALLESİ	Çavuş	TAPU TESCİL TARİHİ	NO	---
İMAR DURUM BELGESİNDEKİ İSİMLER BİLGİ AMAÇLIDIR. RESMİ İŞLEMLERDE TAPU SENEDİNDEKİ İSİMLER GEÇERLİDİR.				
İLGİ: 03.06.2020 TARİH ve E.2048 SAYILI TALEBE İSTİNADEN DÜZENLENMİŞTİR.				

BESİHANE

E=0.25

Hmax=7.50

112/5

112/4

K
1000

PLAN NOTLARI:

- İmar durum belgesinde belirtilmeyen hususlarda, varsa Konya Büyükşehir Belediye Meclisi tarafından il genelinde uygulamayı standartlaştırmak amacıyla alınmış uygulamaya yönelik kararlara ve Planlı Alanlar İmar Yönetmeliği hükümlerine uyulacaktır.

BİNA YÜKSEKLİĞİ	7.50 m.	İNŞAAT NİZAMI	Ayrık	Emsal	0.25	ÖLÇEK	1/1000
ÖN BAHÇE MESAFESİ	En az 5 m	PLAN ONAY TARİHİ/NO	04.01.2008/5	DEĞİŞİKLİK TARİHİ/NO			
YAN BAHÇE MESAFESİ	En az 5 m	OTOPARK BÖLGE NO		KADASTRO, İMAR PAFTALAMA VE KOORDİNAT SİSTEMİ YEREL 'DİR			
ARKA BAHÇE MESAFESİ	En az 5 m.	PAFTA		ADA	PARSEL		m ²
JEOLOJİK DURUM		İMAR PLANI	M27-C-14-C-3-A	112	5		5230.29
ALAN KULLANIMI	BESİHANE ALANI	KADASTRO					

DÜZENLEYEN
08.06.2020

Serkan SAĞLAM
Harita Teknikeri

KONTROL EDEN
08.06.2020

Ramazan HARMANCI
Şehir Plancısı

ONAY
08.06.2020

Mehmet KELLE
İmar ve Şehircilik Müdürü V.

BU İMAR DURUMU YÜRÜRLÜKTEKİ İMAR PLANI VE MEVZUATA GÖRE TANZİM EDİLMİŞTİR. İMAR DURUMU İLE YALNIZ PROJE TANZİM EDİLEBİLİR. İNŞAAT YAPTIRILAMAZ. İMAR PLANINDA BİR DEĞİŞİKLİK OLURSA HERHANGİ BİR HAK İDDİA EDİLEMEZ. İMAR DURUMU İÇİN VERİLDİ. BİR YIL GEÇERLİDİR. SEHVEN HATALI VERİLEN İMAR ÇAPLARINDA İMAR PLANI GEÇERLİDİR. PARSELİN JEOLOJİK DURUMU İLE İLGİLİ AYRINTILI BİLGİ www.konyakbs.com WEB ADRESİNDEN ALINABİLİR.

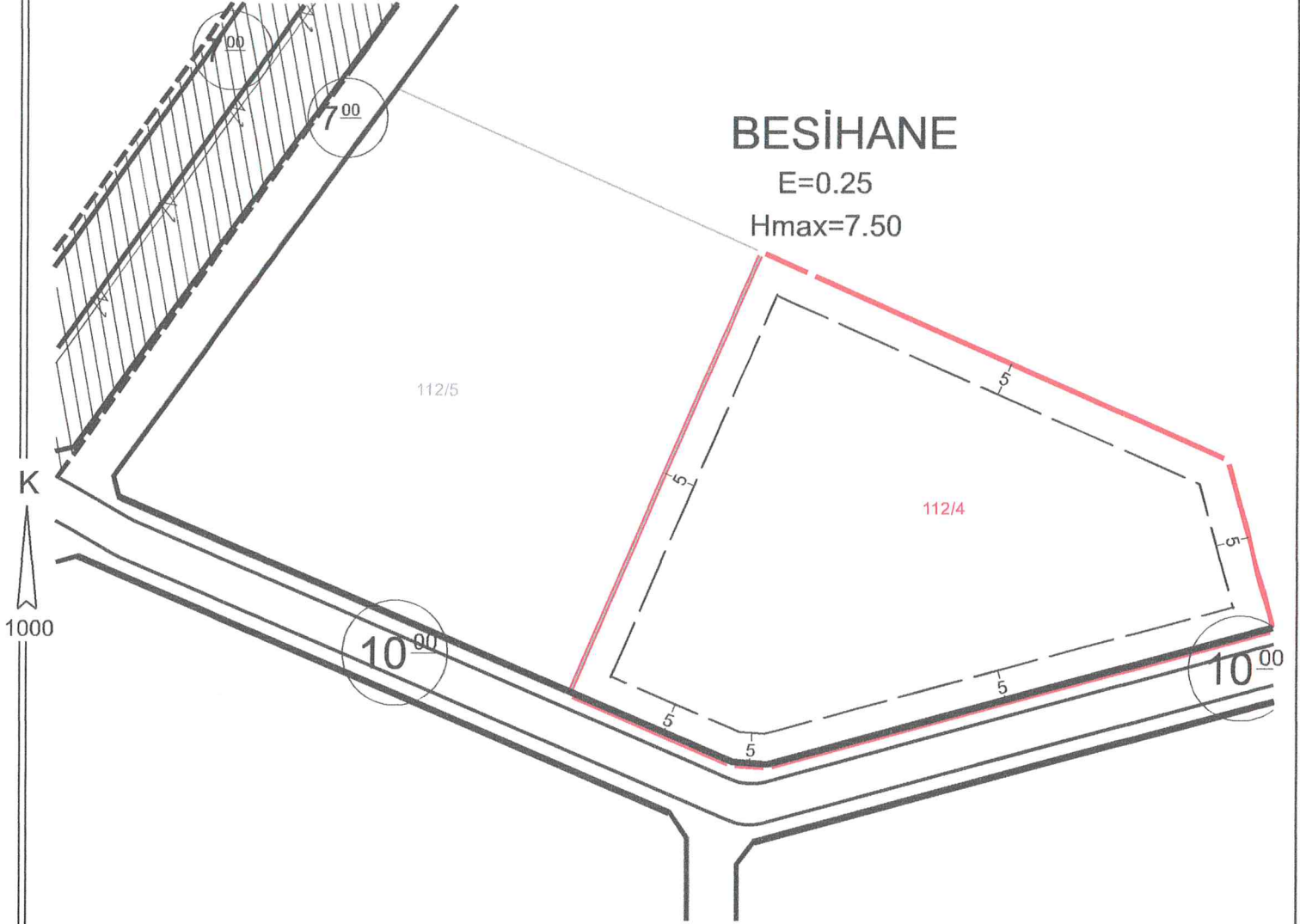


T.C.
KONYA
SEYDİŞEHİR BELEDİYESİ
İMAR VE ŞEHİRCİLİK MÜDÜRLÜĞÜ

İMAR DURUM BELGESİ

MAKBUZ

ADI/SOYADI	Seydişehir Belediyesi			TARİH	---
TAPU MAHALLESİ	Çavuş	TAPU TESCİL TARİHİ		NO	---
İMAR DURUM BELGESİNDEKİ İSİMLER BİLGİ AMAÇLIDIR. RESMİ İŞLEMLERDE TAPU SENEDİNDEKİ İSİMLER GEÇERLİDİR.					
İLGİ: 03.06.2020 TARİH ve E.2048 SAYILI TALEBE İSTİNADEN DÜZENLENMİŞTİR.					



PLAN NOTLARI:

- İmar durum belgesinde belirtilmeyen hususlarda, varsa Konya Büyükşehir Belediye Meclisi tarafından il genelinde uygulamayı standartlaştırmak amacıyla alınmış uygulamaya yönelik kararlara ve Planlı Alanlar İmar Yönetmeliği hükümlerine uyulacaktır.

BİNA YÜKSEKLİĞİ	7.50 m.	İNŞAAT NIZAMI	Ayrık	Emsal	0.25		
ÖN BAHÇE MESAFESİ	En az 5 m	PLAN ONAY TARİHİ/NO	04.01.2008/5	DEĞİŞİKLİK TARİHİ/NO		ÖLÇEK	1/1000
YAN BAHÇE MESAFESİ	En az 5 m	OTOPARK BÖLGE NO		KADASTRO, İMAR PAFTALAMA VE KOORDİNAT SİSTEMİ YEREL 'DİR			
ARKA BAHÇE MESAFESİ	En az 5 m.	PAFTA		ADA	PARSEL	m ²	
JEOLOJİK DURUM		İMAR PLANI	M27-C-14-C-3-A	112	4	5148.18	
ALAN KULLANIMI	BESİHANE ALANI	KADASTRO					

DÜZENLEYEN
08.06.2020

Serkan SAĞLAM
Harita Teknikeri

KONTROL EDEN
08.06.2020

Ramazan HARMANCI
Şehir Plancısı

ONAY
08.06.2020

Mehmet KELLE
İmar ve Şehircilik Müdürü V.

BU İMAR DURUMU YÜRÜRLÜKTEKİ İMAR PLANI VE MEVZUATA GÖRE TANZİM EDİLMİŞTİR. İMAR DURUMU İLE YALNIZ PROJE TANZİM EDİLEBİLİR. İNŞAAT YAPTIRILAMAZ. İMAR PLANINDA BİR DEĞİŞİKLİK OLURSA HERHANGİ BİR HAK İDDİA EDİLEMEZ. İMAR DURUMU İÇİN VERİLDİ. BİR YIL GEÇERLİDİR. SEHVEN HATALI VERİLEN İMAR ÇAPLARINDA İMAR PLANI GEÇERLİDİR. PARSELİN JEOLOJİK DURUMU İLE İLGİLİ AYRINTILI BİLGİ www.konyakbs.com WEB ADRESİNDEN ALINABİLİR.



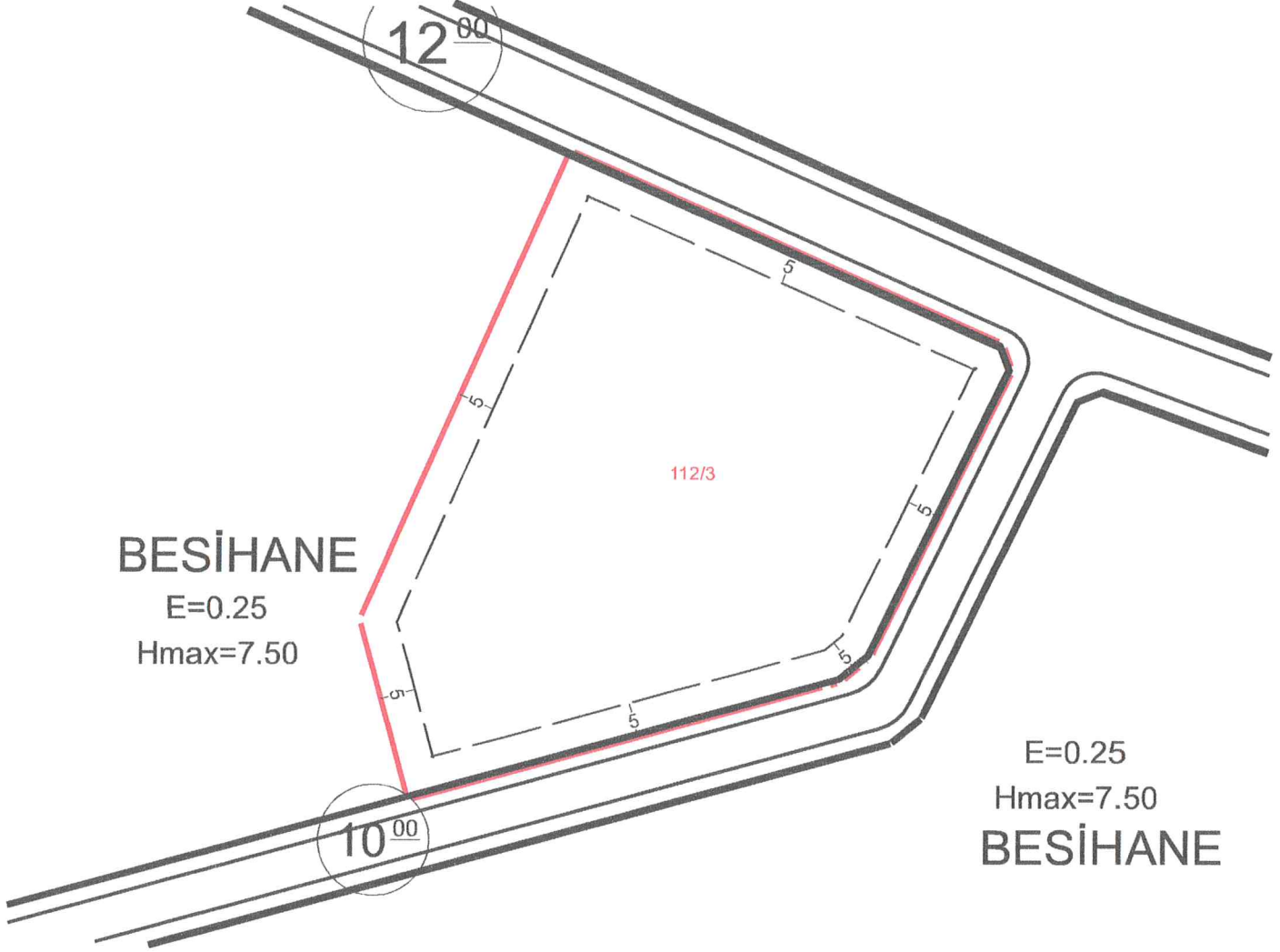
T.C.
KONYA
SEYDİŞEHİR BELEDİYESİ
İMAR VE ŞEHİRCİLİK MÜDÜRLÜĞÜ

İMAR DURUM BELGESİ

MAKBUZ

ADI/SOYADI	Seydişehir Belediyesi		TARİH	---
TAPU MAHALLESİ	Çavuş	TAPU TESCİL TARİHİ	NO	---
İMAR DURUM BELGESİNDEKİ İSİMLER BİLGİ AMAÇLIDIR. RESMİ İŞLEMLERDE TAPU SENEDİNDEKİ İSİMLER GEÇERLİDİR.			VEZ. NO	---
İLGİ: 03.06.2020 TARİH ve E.2048 SAYILI TALEBE İSTİNADEN DÜZENLENMİŞTİR.				

K
1000



PLAN NOTLARI:

1- İmar durum belgesinde belirtilmeyen hususlarda, varsa Konya Büyükşehir Belediye Meclisi tarafından il genelinde uygulamayı standartlaştırmak amacıyla alınmış uygulamaya yönelik kararlara ve Planlı Alanlar İmar Yönetmeliği hükümlerine uyulacaktır.

BİNA YÜKSEKLİĞİ	7.50 m.	İNŞAAT NIZAMI	Ayrık	Emsal	0.25		
ÖN BAHÇE MESAFESİ	En az 5 m	PLAN ONAY TARİHİ/NO	04.01.2008/5	DEĞİŞİKLİK TARİHİ/NO		ÖLÇEK	1/1000
YAN BAHÇE MESAFESİ	En az 5 m	OTOPARK BÖLGE NO		KADASTRO, İMAR PAFTALAMA VE KOORDİNAT SİSTEMİ YEREL 'DİR			
ARKA BAHÇE MESAFESİ	--	PAFTA		ADA	PARSEL	m ²	
JEOLJİK DURUM		İMAR PLANI	M27-C-14-C-3-A	112	3	5433.35	
ALAN KULLANIMI	BESİHANE ALANI	KADASTRO					

DÜZENLEYEN
08.06.2020

Serkan SAĞLAM
Harita Teknikeri

KONTROL EDEN
08.06.2020

Ramazan HARMANCI
Şehir Plancısı

ONAY
08.06.2020

Mehmet KELLE
İmar ve Şehircilik Müdürü V.

BU İMAR DURUMU YÜRÜRLÜKTEKİ İMAR PLANI VE MEVZUATA GÖRE TANZİM EDİLMİŞTİR. İMAR DURUMU İLE YALNIZ PROJE TANZİM EDİLEBİLİR. İNŞAAT YAPTIRILAMAZ. İMAR PLANINDA BİR DEĞİŞİKLİK OLURSA HERHANGİ BİR HAK İDDİA EDİLEMEZ. İMAR DURUMU İÇİN VERİLDİ. BİR YIL GEÇERLİDİR. SEHVEN HATALI VERİLEN İMAR ÇAPLARINDA İMAR PLANI GEÇERLİDİR. PARSELİN JEOLJİK DURUMU İLE İLGİLİ AYRINTILI BİLGİ www.konyakbs.com WEB ADRESİNDEN ALINABİLİR.

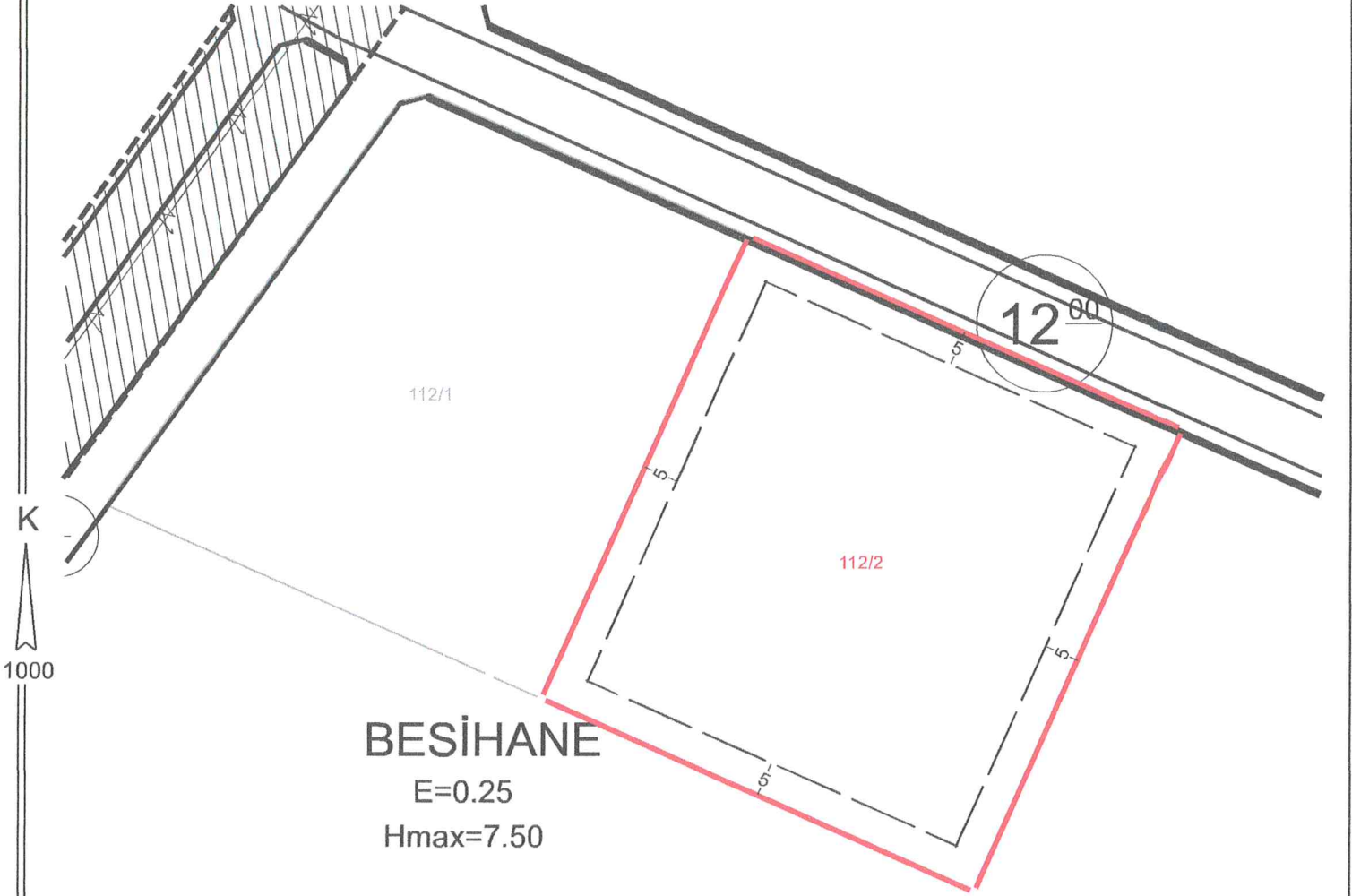


T.C.
KONYA
SEYDİŞEHİR BELEDİYESİ
İMAR VE ŞEHİRCİLİK MÜDÜRLÜĞÜ

İMAR DURUM BELGESİ

MAKBUZ

ADI/SOYADI	Seydişehir Belediyesi		TARİH	---
TAPU MAHALLESİ	Çavuş	TAPU TESCİL TARİHİ	NO	---
İMAR DURUM BELGESİNDEKİ İSİMLER BİLGİ AMAÇLIDIR. RESMİ İŞLEMLERDE TAPU SENEDİNDEKİ İSİMLER GEÇERLİDİR.			VEZ. NO	---
İLGİ: 03.06.2020 TARİH ve E.2048 SAYILI TALEBE İSTİNADEN DÜZENLENMİŞTİR.				



PLAN NOTLARI:

- İmar durum belgesinde belirtilmeyen hususlarda, varsa Konya Büyükşehir Belediye Meclisi tarafından il genelinde uygulamayı standartlaştırmak amacıyla alınmış uygulamaya yönelik kararlara ve Planlı Alanlar İmar Yönetmeliği hükümlerine uyulacaktır.

BİNA YÜKSEKLİĞİ	7.50 m.	İNŞAAT NİZAMI	Ayrık	Emsal	0.25
ÖN BAHÇE MESAFESİ	En az 5 m	PLAN ONAY TARİHİ/NO	04.01.2008/5	DEĞİŞİKLİK TARİHİ/NO	ÖLÇEK 1/1000
YAN BAHÇE MESAFESİ	En az 5 m	OTOPARK BÖLGE NO		KADASTRO, İMAR PAFTALAMA VE KOORDİNAT SİSTEMİ YEREL 'DİR	
ARKA BAHÇE MESAFESİ	En az 5 m	PAFTA	ADA	PARSEL	m ²
JEOLOJİK DURUM		İMAR PLANI	M27-C-14-C-3-A	112	2
ALAN KULLANIMI	BESİHANE ALANI	KADASTRO			5226.78

DÜZENLEYEN
08.06.2020

Serkan SAĞLAM
Harita Teknikeri

KONTROL EDEN
08.06.2020

Ramazan HARMANCI
Şehir Plancısı

ONAY
08.06.2020

Mehmet KELLE
İmar ve Şehircilik Müdürü V.

BU İMAR DURUMU YÜRÜRLÜKTEKİ İMAR PLANI VE MEVZUATA GÖRE TANZİM EDİLMİŞTİR. İMAR DURUMU İLE YALNIZ PROJE TANZİM EDİLEBİLİR. İNŞAAT YAPTIRILAMAZ. İMAR PLANINDA BİR DEĞİŞİKLİK OLURSA HERHANGİ BİR HAK İDDİA EDİLEMEZ. İMAR DURUMU İÇİN VERİLDİ. BİR YIL GEÇERLİDİR. SEHVEN HATALI VERİLEN İMAR ÇAPLARINDA İMAR PLANI GEÇERLİDİR. PARSELİN JEOLOJİK DURUMU İLE İLGİLİ AYRINTILI BİLGİ www.konyakbs.com WEB ADRESİNDEN ALINABİLİR.

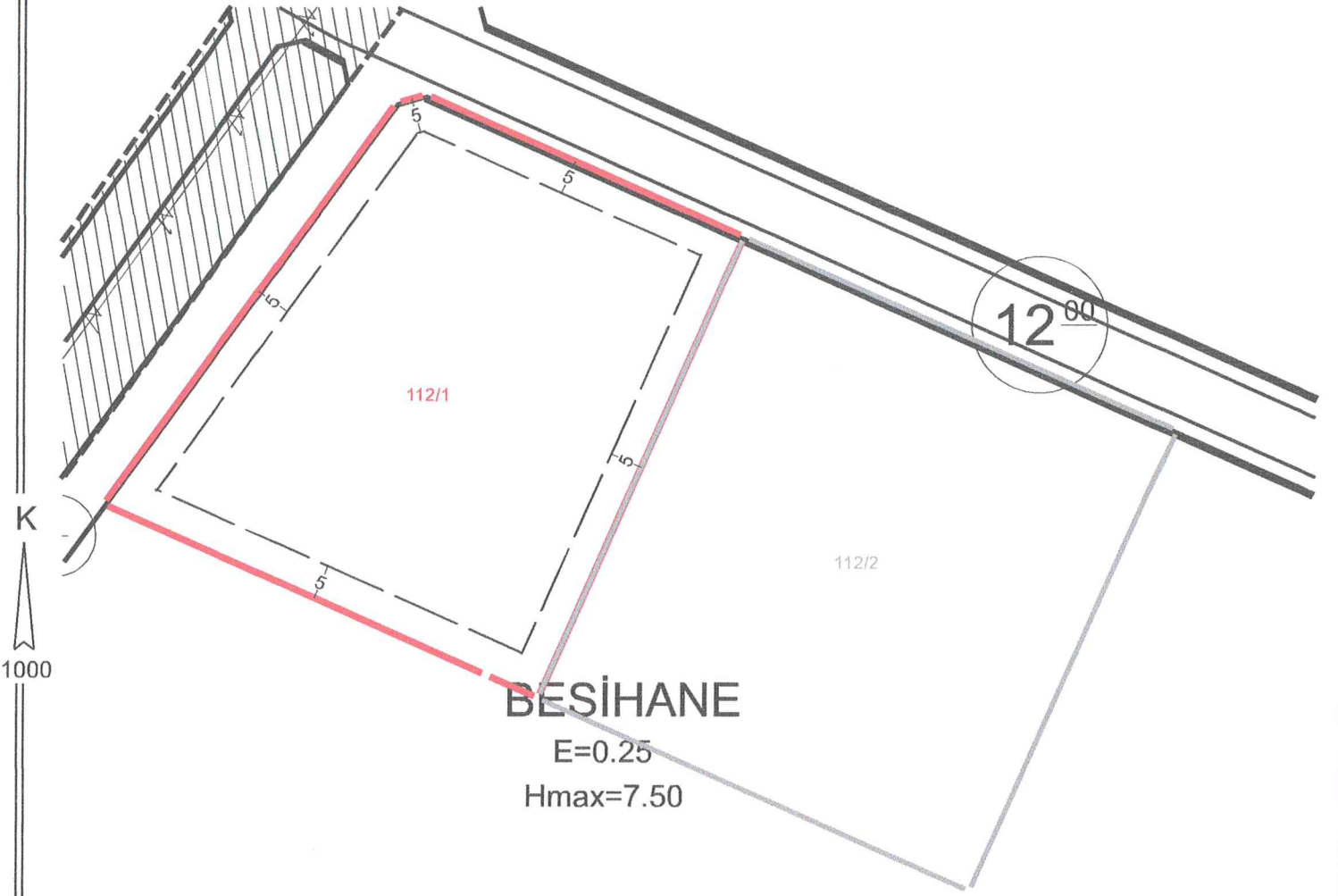


T.C.
KONYA
SEYDİŞEHİR BELEDİYESİ
İMAR VE ŞEHİRCİLİK MÜDÜRLÜĞÜ

İMAR DURUM BELGESİ

MAKBUZ

ADI/SOYADI	Seydişehir Belediyesi		TARİH	---
TAPU MAHALLESİ	Çavuş	TAPU TESCİL TARİHİ	NO	---
İMAR DURUM BELGESİNDEKİ İSİMLER BİLGİ AMAÇLIDIR. RESMİ İŞLEMLERDE TAPU SENEDİNDEKİ İSİMLER GEÇERLİDİR.			VEZ. NO	---
İLGİ: 03.06.2020 TARİH ve E.2048 SAYILI TALEBE İSTİNADEN DÜZENLENMİŞTİR.				



PLAN NOTLARI:

- İmar durum belgesinde belirtilmeyen hususlarda, varsa Konya Büyükşehir Belediye Meclisi tarafından il genelinde uygulamayı standartlaştırmak amacıyla alınmış uygulamaya yönelik kararlara ve Planlı Alanlar İmar Yönetmeliği hükümlerine uyulacaktır.

BİNA YÜKSEKLİĞİ	7.50 m.	İNŞAAT NIZAMI	Ayrık	Emsal	0.25	ÖLÇEK	1/1000
ÖN BAHÇE MESAFESİ	En az 5 m	PLAN ONAY TARİHİ/NO	04.01.2008/5	DEĞİŞİKLİK TARİHİ/NO			
YAN BAHÇE MESAFESİ	En az 5 m	OTOPARK BÖLGE NO		KADASTRO, İMAR PAFTALAMA VE KOORDİNAT SİSTEMİ YEREL 'DİR			
ARKA BAHÇE MESAFESİ	En az 5 m	PAFTA		ADA	PARSEL		m ²
JEOLÖJİK DURUM		İMAR PLANI	M27-C-14-C-3-A	112	1		4662.62
ALAN KULLANIMI	BESİHANE ALANI	KADASTRO					

DÜZENLEYEN
08.06.2020

Serkan SAĞLAM
Harita Teknikeri

KONTROL EDEN
08.06.2020

Ramazan HARMANCI
Şehir Plancısı

ONAY
08.06.2020

Mehmet KELLE
İmar ve Şehircilik Müdürü V.

BU İMAR DURUMU YÜRÜRLÜKTEKİ İMAR PLANI VE MEVZUATA GÖRE TANZİM EDİLMİŞTİR. İMAR DURUMU İLE YALNIZ PROJE TANZİM EDİLEBİLİR. İNŞAAT YAPTIRILAMAZ. İMAR PLANINDA BİR DEĞİŞİKLİK OLURSA HERHANGİ BİR HAK İDDİA EDİLEMEZ. İMAR DURUMU İÇİN VERİLDİ. BİR YIL GEÇERLİDİR. SEHVEN HATALI VERİLEN İMAR ÇAPLARINDA İMAR PLANI GEÇERLİDİR. PARSELİN JEOLÖJİK DURUMU İLE İLGİLİ AYRINTILI BİLGİ www.konyakbs.com WEB ADRESİNDEN ALINABİLİR.



T.C.
KONYA
SEYDİŞEHİR BELEDİYESİ
İMAR VE ŞEHİRCİLİK MÜDÜRLÜĞÜ

İMAR DURUM BELGESİ

MAKBUZ

ADI/SOYADI	Seydişehir Belediyesi			TARİH	---	
TAPU MAHALLESİ	Çavuş	TAPU TESCİL TARİHİ		NO	---	
İMAR DURUM BELGESİNDEKİ İSİMLER BİLGİ AMAÇLIDIR. RESMİ İŞLEMLERDE TAPU SENEDİNDEKİ İSİMLER GEÇERLİDİR.					VEZ. NO	---
İLGİ: 03.06.2020 TARİH ve E.2048 SAYILI TALEBE İSTİNADEN DÜZENLENMİŞTİR.						

E=0.25
Hmax=7.50
BESİHANE

111/4

0.50

10⁰⁰

7⁰⁰

12⁰⁰

PLAN NOTLARI:

- İmar durum belgesinde belirtilmeyen hususlarda, varsa Konya Büyükşehir Belediye Meclisi tarafından il genelinde uygulamayı standartlaştırmak amacıyla alınmış uygulamaya yönelik kararlara ve Planlı Alanlar İmar Yönetmeliği hükümlerine uyulacaktır.

BİNA YÜKSEKLİĞİ	7.50 m.	İNŞAAT NIZAMI	Ayrık	Emsal	0.25		
ÖN BAHÇE MESAFESİ	En az 5 m	PLAN ONAY TARİHİ/NO	04.01.2008/5	DEĞİŞİKLİK TARİHİ/NO		ÖLÇEK	1/1000
YAN BAHÇE MESAFESİ	En az 5 m	OTOPARK BÖLGE NO		KADASTRO, İMAR PAFTALAMA VE KOORDİNAT SİSTEMİ YEREL 'DİR			
ARKA BAHÇE MESAFESİ	---	PAFTA		ADA	PARSEL	m ²	
JEOLÖJİK DURUM		İMAR PLANI	M27-C-14-C-3-A	111	4	4820.21	
ALAN KULLANIMI	BESİHANE ALANI	KADASTRO					

DÜZENLEYEN
08.06.2020

Serkan SAĞLAM
Harita Teknikeri

KONTROL EDEN
08.06.2020

Ramazan HARMANCI
Şehir Plancısı

ONAY
08.06.2020

Mehmet KELLE
İmar ve Şehircilik Müdürü V.

BU İMAR DURUMU YÜRÜRLÜKTEKİ İMAR PLANI VE MEVZUATA GÖRE TANZİM EDİLMİŞTİR. İMAR DURUMU İLE YALNIZ PROJE TANZİM EDİLEBİLİR. İNŞAAT YAPTIRILAMAZ. İMAR PLANINDA BİR DEĞİŞİKLİK OLURSA HERHANGİ BİR HAK İDDİA EDİLEMEZ. İMAR DURUMU İÇİN VERİLDİ. BİR YIL GEÇERLİDİR. SEHVEN HATALI VERİLEN İMAR ÇAPLARINDA İMAR PLANI GEÇERLİDİR. PARSELİN JEOLÖJİK DURUMU İLE İLGİLİ AYRINTILI BİLGİ www.konyakbs.com WEB ADRESİNDEN ALINABİLİR.

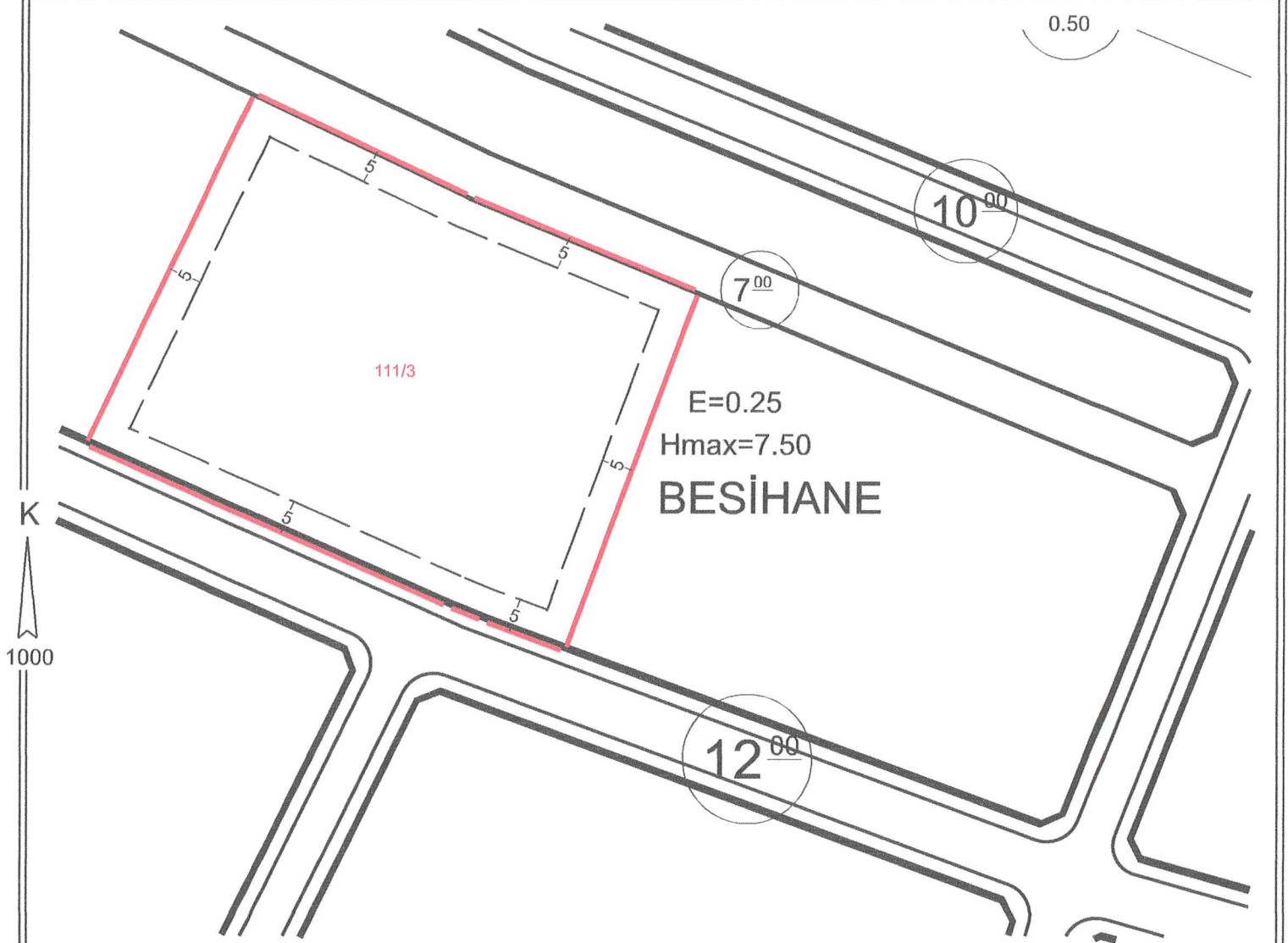


T.C.
KONYA
SEYDİŞEHİR BELEDİYESİ
İMAR VE ŞEHİRCİLİK MÜDÜRLÜĞÜ

İMAR DURUM BELGESİ

MAKBUZ

ADI/SOYADI	Seydişehir Belediyesi			TARİH	---
TAPU MAHALLESİ	Çavuş	TAPU TESCİL TARİHİ		NO	---
İMAR DURUM BELGESİNDEKİ İSİMLER BİLGİ AMAÇLIDIR. RESMİ İŞLEMLERDE TAPU SENEDİNDEKİ İSİMLER GEÇERLİDİR.				VEZ. NO	---
İLGİ: 03.06.2020 TARİH ve E.2048 SAYILI TALEBE İSTİNADEN DÜZENLENMİŞTİR.					



PLAN NOTLARI:

1- İmar durum belgesinde belirtilmeyen hususlarda, varsa Konya Büyükşehir Belediye Meclisi tarafından il genelinde uygulamayı standartlaştırmak amacıyla alınmış uygulamaya yönelik kararlara ve Planlı Alanlar İmar Yönetmeliği hükümlerine uyulacaktır.

BİNA YÜKSEKLİĞİ	7.50 m.	İNŞAAT NİZAMI	Ayrık	Emsal	0.25		
ÖN BAHÇE MESAFESİ	En az 5 m	PLAN ONAY TARİHİ/NO	04.01.2008/5	DEĞİŞİKLİK TARİHİ/NO		ÖLÇEK	1/1000
YAN BAHÇE MESAFESİ	En az 5 m	OTOPARK BÖLGE NO		KADASTRO, İMAR PAFTALAMA VE KOORDİNAT SİSTEMİ YEREL 'DIR			
ARKA BAHÇE MESAFESİ	---		PAFTA	ADA	PARSEL		m²
JEOLOJİK DURUM		İMAR PLANI	M27-C-14-C-3-A	111	3		4739.39
ALAN KULLANIMI	BESİHANE ALANI	KADASTRO					

DÜZENLEYEN
08.06.2020

Serkan SAĞLAM
Harita Teknikeri

KONTROL EDEN
08.06.2020

Ramazan HARMANCI
Şehir Plancısı

ONAY
08.06.2020

Mehmet KELLE
İmar ve Şehircilik Müdür V.

BU İMAR DURUMU YÜRÜRLÜKTEKİ İMAR PLANI VE MEVZUATA GÖRE TANZİM EDİLMİŞTİR. İMAR DURUMU İLE YALNIZ PROJE TANZİM EDİLEBİLİR. İNŞAAT YAPTIRILAMAZ. İMAR PLANINDA BİR DEĞİŞİKLİK OLURSA HERHANGİ BİR HAK İDDİA EDİLEMEZ. İMAR DURUMU İÇİN VERİLDİ. BİR YIL GEÇERLİDİR. SEHVEN HATALI VERİLEN İMAR ÇAPLARINDA İMAR PLANI GEÇERLİDİR. PARSELİN JEOLOJİK DURUMU İLE İLGİLİ AYRINTILI BİLGİ www.konyakbs.com WEB ADRESİNDEN ALINABİLİR.